

QUYẾT ĐỊNH

**Quy định hệ số điều chỉnh giá đất trên địa bàn
tỉnh Bà Rịa -Vũng Tàu năm 2018**

ỦY BAN NHÂN DÂN TỈNH BÀ RỊA-VŨNG TÀU

*Căn cứ Luật Tổ chức chính quyền địa phương ngày 19 tháng 6 năm 2015;
Căn cứ Luật Ban hành văn bản quy phạm pháp luật ngày 22 tháng 6 năm
2015;*

Căn cứ Luật Đất đai ngày 29 tháng 11 năm 2013;

*Căn cứ Nghị định số 44/2014/NĐ-CP ngày 15 tháng 5 năm 2014 của
Chính phủ quy định về giá đất;*

*Căn cứ Nghị định số 45/2014/NĐ-CP ngày 15 tháng 5 năm 2014 của
Chính phủ quy định về thu tiền sử dụng đất;*

*Căn cứ Nghị định số 46/2014/NĐ-CP ngày 15 tháng 5 năm 2014 của
Chính phủ quy định về thu tiền thuê đất, thuê mặt nước;*

*Căn cứ Nghị định số 104/2014/NĐ-CP ngày 14 tháng 11 năm 2014 của
Chính phủ quy định về khung giá đất;*

*Căn cứ Nghị định số 135/2016/NĐ-CP ngày 09 tháng 9 năm 2016 của
Chính phủ sửa đổi, bổ sung một số điều của các Nghị định quy định về thu tiền
sử dụng đất, thu tiền thuê đất, thuê mặt nước;*

*Căn cứ Nghị định số 01/2017/NĐ-CP ngày 06 tháng 01 năm 2017 của
Chính phủ sửa đổi, bổ sung một số Nghị định quy định chi tiết thi hành Luật Đất
đai;*

*Căn cứ Nghị định số 123/2017/NĐ-CP ngày 14 tháng 11 năm 2017 của
Chính phủ sửa đổi, bổ sung một số điều của các Nghị định quy định về thu tiền
sử dụng đất, thu tiền thuê đất, thuê mặt nước;*

*Căn cứ Thông tư số 76/2014/TT-BTC ngày 16 tháng 6 năm 2014 của Bộ
trưởng Bộ Tài chính hướng dẫn một số điều của Nghị định số 45/2014/NĐ-CP
ngày 15 tháng 5 năm 2014 của Chính phủ quy định về thu tiền sử dụng đất;*

*Căn cứ Thông tư số 77/2014/TT-BTC ngày 16 tháng 6 năm 2014 của Bộ
trưởng Bộ Tài chính hướng dẫn một số điều của Nghị định số 46/2014/NĐ-CP
ngày 15 tháng 5 năm 2014 của Chính phủ quy định về thu tiền thuê đất, thuê
mặt nước;*

45

Căn cứ Thông tư số 332/2016/TT-BTC ngày 26 tháng 12 năm 2016 của Bộ trưởng Bộ Tài chính sửa đổi, bổ sung một số điều của Thông tư số 76/2014/TT-BTC ngày 16 tháng 6 năm 2014 của Bộ Tài chính hướng dẫn một số điều của Nghị định số 45/2014/NĐ-CP ngày 15 tháng 5 năm 2014 của Chính phủ quy định về thu tiền sử dụng đất;

Căn cứ Thông tư số 333/2016/TT-BTC ngày 26 tháng 12 năm 2016 của Bộ trưởng Bộ Tài chính sửa đổi, bổ sung một số điều của Thông tư số 77/2014/TT-BTC ngày 16 tháng 6 năm 2014 của Bộ Tài chính hướng dẫn một số điều của Nghị định số 46/2014/NĐ-CP ngày 15 tháng 5 năm 2014 của Chính phủ quy định về thu tiền thuê đất, thuê mặt nước;

Thực hiện ý kiến của Thường trực Hội đồng nhân dân tỉnh tại văn bản số 499A/HĐND-VP ngày 19 tháng 12 năm 2017 về việc quy định hệ số điều chỉnh giá đất trên địa bàn tỉnh Bà Rịa-Vũng Tàu năm 2018;

Theo đề nghị của Giám đốc Sở Tài chính tại Tờ trình số 169A/TTr-STC ngày 15 tháng 12 năm 2017 và văn bản số 4583/STC-QLGCS ngày 20 tháng 12 năm 2017 đề nghị ban hành Quyết định Quy định hệ số điều chỉnh giá đất trên địa bàn tỉnh Bà Rịa - Vũng Tàu năm 2018.

QUYẾT ĐỊNH:

Điều 1. Phạm vi điều chỉnh và đối tượng áp dụng

Quyết định này quy định hệ số điều chỉnh giá đất để tính thu tiền sử dụng đất, tiền thuê đất, điều chỉnh đơn giá thuê đất đối với tổ chức, hộ gia đình, cá nhân sử dụng đất trên địa bàn tỉnh Bà Rịa - Vũng Tàu.

Điều 2. Quy định áp dụng hệ số điều chỉnh giá đất

1. Thửa đất hoặc khu đất có giá trị (tính theo giá đất trong Bảng giá đất) dưới 20 tỷ đồng:

a) Tổ chức được Nhà nước giao đất có thu tiền sử dụng đất không thông qua hình thức đấu giá quyền sử dụng đất, công nhận quyền sử dụng đất, cho phép chuyển mục đích sử dụng đất.

b) Hộ gia đình, cá nhân được Nhà nước giao đất không thông qua hình thức đấu giá quyền sử dụng đất (bao gồm cả trường hợp giao đất ở mới, giao đất ở tái định cư).

c) Hộ gia đình, cá nhân được Nhà nước công nhận quyền sử dụng đất, cho phép chuyển mục đích sử dụng đất đối với diện tích đất ở vượt hạn mức.

d) Xác định đơn giá thuê đất trả tiền thuê đất hàng năm đối với trường hợp thuê đất sử dụng vào mục đích kinh doanh thương mại, dịch vụ, bất động sản khai thác khoáng sản;

e) Xác định đơn giá thuê đất trả tiền một lần cho cả thời gian thuê không thông qua hình thức đấu giá;

g) Xác định đơn giá thuê đất khi chuyển từ thuê đất trả tiền thuê đất hàng năm sang thuê đất trả tiền thuê đất một lần cho cả thời gian thuê theo quy định tại khoản 2 Điều 172 Luật Đất đai;

h) Xác định đơn giá thuê đất khi nhận chuyển nhượng tài sản gắn liền với đất thuê theo quy định tại khoản 3 Điều 189 Luật Đất đai;

i) Xác định số tiền mà tổ chức kinh tế đã trả để nhận chuyển nhượng quyền sử dụng đất để khấu trừ vào tiền sử dụng đất, tiền thuê đất phải nộp theo quy định.

2. Xác định đơn giá thuê đất trả tiền thuê đất hàng năm cho chu kỳ ổn định tiếp theo đối với thửa đất hoặc khu đất được Nhà nước cho thuê sử dụng vào mục đích kinh doanh thương mại, dịch vụ, bất động sản, khai thác khoáng sản

3. Xác định đơn giá thuê đất trả tiền thuê đất hàng năm (không bao gồm trường hợp thuê đất sử dụng vào mục đích kinh doanh thương mại, dịch vụ, bất động sản, khai thác khoáng sản).

4. Xác định khoản tiền phải nộp bổ sung trong thời gian được gia hạn khi được gia hạn thời gian sử dụng đất theo quy định tại điểm i khoản 1 Điều 64 Luật Đất đai đối với các trường hợp giao đất có thu tiền sử dụng đất, thuê đất trả tiền thuê đất hàng năm (nhưng cơ quan nhà nước có thẩm quyền chưa xác định đơn giá thuê đất) hoặc thuê đất trả tiền một lần cho cả thời gian thuê.

5. Xác định khoản tiền phải nộp bổ sung trong trường hợp được Nhà nước giao đất có thu tiền sử dụng đất, thuê đất trả tiền thuê đất hàng năm (nhưng cơ quan nhà nước có thẩm quyền chưa xác định đơn giá thuê đất) hoặc thuê đất trả tiền một lần cho cả thời gian thuê nhưng không đưa đất vào sử dụng hoặc chậm tiến độ sử dụng đất so với tiến độ ghi trong dự án đầu tư mà không thuộc đối tượng được gia hạn thời gian sử dụng đất hoặc thuộc đối tượng được gia hạn thời gian sử dụng đất nhưng không làm thủ tục để được gia hạn hoặc đã hết thời gian được gia hạn sử dụng đất theo quy định tại điểm i khoản 1 Điều 64 Luật Đất đai nhưng vẫn không đưa đất vào sử dụng và Nhà nước chưa có quyết định thu hồi đất.

Điều 3. Quy định hệ số điều chỉnh giá đất năm 2018

1. Ban hành kèm theo Quyết định này Bảng hệ số điều chỉnh giá đất năm 2018 trên địa bàn tỉnh Bà Rịa – Vũng Tàu (theo biểu phụ lục đính kèm)

2. Giá đất cụ thể được xác định theo phương pháp hệ số điều chỉnh giá đất của từng vị trí được tính bằng giá đất do Ủy ban nhân dân tỉnh quy định (x) hệ số điều chỉnh giá đất quy định tại khoản 1 Điều này.

3. Đối với các trường hợp không áp dụng hệ số điều chỉnh giá đất tại Quyết định này thì thực hiện khảo sát giá đất cụ thể theo quy định.

14

Điều 4. Trách nhiệm thực hiện

1. Sở Tài chính có trách nhiệm: Hàng năm, phối hợp với Sở Tài nguyên và Môi trường, Cục Thuế tỉnh, Ủy ban nhân dân các huyện, thành phố căn cứ Bảng giá đất do Ủy ban nhân dân tỉnh quy định, thông tin giá đất chuyển nhượng thực tế trên thị trường để rà soát, tham mưu Ủy ban nhân dân tỉnh xem xét, bổ sung, sửa đổi hệ số điều chỉnh giá đất cho phù hợp với tình hình thực tế.

2. Cục Thuế tỉnh, Chi cục Thuế các huyện, thành phố có trách nhiệm: Căn cứ hệ số điều chỉnh giá đất quy định tại Quyết định này và các quy định của pháp luật có liên quan để xác định và thu tiền sử dụng đất, tiền thuê đất theo quy định.

3. Trong quá trình thực hiện nếu có vướng mắc về giá đất (sau khi áp dụng hệ số) để xác định nghĩa vụ tài chính thì Ủy ban nhân dân các huyện, thành phố và các ngành liên quan có trách nhiệm phản ánh, đề xuất ý kiến gửi về Sở Tài chính để tổng hợp, báo cáo Ủy ban nhân dân tỉnh xem xét, quyết định.

Điều 5. Hiệu lực thi hành

1. Quyết định này có hiệu lực thi hành kể từ ngày 02 tháng 01 năm 2018 và thay thế Quyết định số 20/2016/QĐ-UBND ngày 13 tháng 6 năm 2016 của Ủy ban nhân dân tỉnh Bà Rịa - Vũng Tàu về việc quy định hệ số điều chỉnh giá đất tính thu tiền sử dụng đất, tiền thuê đất, xác định giá khởi điểm đấu giá cho thuê đất năm 2016 trên địa bàn tỉnh Bà Rịa - Vũng Tàu.

2. Chánh Văn phòng Ủy ban nhân dân tỉnh, Giám đốc Sở Tài chính, Giám đốc Sở Tài nguyên và Môi trường, Cục trưởng Cục Thuế tỉnh, Chủ tịch Ủy ban nhân dân các huyện, thành phố; Thủ trưởng các sở, ban, ngành và các đơn vị, tổ chức, cá nhân có liên quan chịu trách nhiệm thi hành Quyết định này. /.

Nơi nhận:

- Như Điều 5;
- Văn phòng Chính phủ (b/c);
- Bộ Tư pháp (Cục kiểm tra văn bản);
- Bộ Tài chính (Vụ Pháp chế);
- Bộ Tài nguyên và Môi trường;
- TTr.TU, TTr.HĐND tỉnh (để b/c);
- CT và các PCT UBND tỉnh;
- Đoàn Đại biểu Quốc hội Tỉnh;
- Ủy ban MTTQVN Tỉnh và các đoàn thể cấp tỉnh;
- Sở Tư pháp (KTVB);
- Đài P.thanh - Truyền hình Tỉnh;
- Báo BR-VT;
- Trung tâm Công báo - Tin học tỉnh;
- Lưu: VT, STC (10).

**TM. ỦY BAN NHÂN DÂN
CHỦ TỊCH**



Nguyễn Văn Trình



PHỤ LỤC 01
DANH MỤC ĐƯỜNG TRÊN ĐỊA BÀN THÀNH PHỐ VŨNG TÀU

(Kèm theo Quyết định số 43 / 2017 / QĐ-UBND ngày 22 tháng 12 năm 2017 của Ủy ban nhân dân tỉnh Bà Rịa - Vũng Tàu)

A. NHỮNG TUYẾN ĐƯỜNG THUỘC ĐÔ THỊ

| Stt | TÊN ĐƯỜNG | Đoạn đường | | Loại đường | Hệ số |
|-----|---|---------------------|--|------------|-------|
| | | Từ | Đến | | |
| 1 | Ba Cu | Trộn đường | | 1 | 1.70 |
| 2 | Bà Huyện Thanh Quan | Trộn đường | | 3 | 1.70 |
| 3 | Bà Triệu | Lê Lợi | Yên Bái | 3 | 1.70 |
| | | Yên Bái | Ba Cu | 4 | 1.70 |
| | | Lê Lợi | Lê Ngọc Hân | 4 | 1.70 |
| 4 | Bắc Sơn (P.11) | Trộn đường | | 4 | 1.40 |
| 5 | Bạch Đằng | Trộn đường | | 2 | 1.60 |
| 6 | Bến Đò (P.9) | Trộn đường | | 4 | 1.70 |
| 7 | Bến Nôm (P.Rạch Dừa) | Trộn đường | | 4 | 1.40 |
| 8 | Bình Giã | Lê Hồng Phong | Hẻm 442 Bình Giã | 2 | 1.70 |
| | | Hẻm 442 Bình Giã | Đường 30/4 | 3 | 1.70 |
| 9 | Cao Bá Quát (P.Rạch Dừa) | Trộn đường | | 4 | 1.40 |
| 10 | Cao Thắng | Trộn đường | | 2 | 1.70 |
| 11 | Chi Lăng (P.12) | Trộn đường | | 4 | 1.40 |
| 12 | Chu Mạnh Trinh | Trộn đường | | 3 | 1.70 |
| 13 | Cô Bắc | Trộn đường | | 3 | 1.70 |
| 14 | Cô Giang | Lê Lợi, Lê Ngọc Hân | Triệu Việt Vương | 3 | 1.70 |
| 15 | Dã Tượng (P.Thắng Tam) | Trộn đường | | 3 | 1.70 |
| 16 | Dương Văn Nga (P.Rạch Dừa) | Trộn đường | | 4 | 1.40 |
| 17 | Đào Duy Từ (P.Thắng Tam) | Trộn đường | | 3 | 1.70 |
| 18 | Đình Tiên Hoàng | Trộn đường | | 2 | 1.70 |
| 19 | Đồ Chiểu | Lý Thường Kiệt | Lê Lai | 1 | 1.70 |
| | | Lê Lai | Hẻm 114 | 3 | 1.70 |
| 20 | Đồ Lương (P.11, P.12) | Trộn đường | | 4 | 1.70 |
| 21 | Đường 2 tháng 9 (tên cũ: Đoạn cuối Quốc lộ 51B) | Lê Hồng Phong | Vòng xoay Tượng đài dầu khí (P.NAN) | 1 | 1.70 |
| 22 | Đoàn Thị Điểm | Trộn đường | | 3 | 1.70 |
| 23 | Đội Cán (P.8) | Trộn đường | | 2 | 1.70 |
| 24 | Đồng Đa (P.Thắng Nhất, P.10) | Trộn đường | | 4 | 1.40 |
| 25 | Đồng Khởi | Trộn đường | | 2 | 1.70 |
| 26 | Đường 3/2 | Vòng xoay Liệt sỹ | Nguyễn An Ninh | 1 | 1.70 |
| | | Nguyễn An Ninh | Vòng xoay đường 3/2 và trục đường 51B | 3 | 1.70 |
| 27 | Đường 30/4 | Ngã 4 Giếng nước | Èo Ông Từ | 2 | 1.60 |
| 28 | Đường bờ kè Rạch Bến Đình | Dự án nhà ở đại An | Hết phần đất giao Công ty phát triển Nhà | 3 | 1.60 |
| 29 | Đường D4 (P.10) | Đường N1 | hết đường nhựa | 3 | 1.40 |
| 30 | Đường D5 (P.10) | Đường 3/2 | hết đường nhựa | 3 | 1.40 |
| 31 | Đường lên biệt thự đôi sừ | Trần Phú | Nhà số 12/6A | 2 | 1.60 |

| Stt | TÊN ĐƯỜNG | Đoạn đường | | Loại đường | Hệ số |
|-----|---|--|---------------------------------|------------|-------|
| | | Từ | Đến | | |
| | | Trần Phú | Nhánh đường lên Biệt thự Đồi Sứ | | |
| | | | | 3 | 1.60 |
| 32 | Đường từ biệt thự 14,15 song song với đường Võ Thị Sáu đi ra khu biệt thự Công ty Phát triển nhà xây dựng | | | 2 | 1.70 |
| 33 | Đường Bến Đình 3 và đường Bến Đình 8 (tên cũ: đường vài đai khu tái định cư Bến Đình) | Trộn đường (đường rải nhựa có lòng đường và vỉa hè rộng 10m) | | 4 | 1.60 |
| 34 | Đường vào Xí nghiệp Quyết Tiến | Trộn đường | | 4 | 1.40 |
| 35 | Đường ven biển Hải Đăng | Đường 3/2 | Cầu Cửa Lấp | 3 | 1.40 |
| 36 | Hạ Long | Trộn đường | | 1 | 1.70 |
| 37 | Hải Đăng | Hạ Long | Số 5 (Nhà nghỉ Long An cũ) | 3 | 1.70 |
| | | Số 5 (Nhà nghỉ Long An cũ) | Đèn Hải Đăng | 4 | 1.70 |
| | | Ngã 3 | Tượng Chúa | 4 | 1.70 |
| | | Hẻm Hải Đăng | | 4 | 1.70 |
| 38 | Hải Thượng Lãn Ông (P.Rạch Dừa) | Trộn đường | | 4 | 1.40 |
| 39 | Hai tuyến đường nối từ đường Bình Giã vào khu chợ Rạch Dừa (P.Rạch Dừa) | | | | |
| | Phạm Hữu Lâu | Bình Giã | khu chợ Rạch Dừa | 3 | 1.40 |
| | Phan Xích Long | Bình Giã | khu chợ Rạch Dừa | 3 | 1.40 |
| 40 | Hàn Mặc Tử (P.7) | Trộn đường | | 3 | 1.70 |
| 41 | Hàn Thuyên (P.Rạch Dừa) | Trộn đường | | 4 | 1.40 |
| 42 | Hẻm số 1 Nguyễn An Ninh | Trộn đường | | 4 | 1.70 |
| 43 | Hẻm số 110 Phạm Hồng Thái | Phạm Hồng Thái | Ngõ Đức Kế | 2 | 1.70 |
| 44 | Hẻm 135 Lê Quang Định (P.Thắng Nhất) | gồm các đoạn đường nội bộ khu đất PTSC của Công ty Dịch vụ Dầu khí | | 4 | 1.60 |
| 45 | Hẻm 02, 04, 36, 50 Nguyễn Lương Bằng (P9) | | | 3 | 1.70 |
| 46 | Hẻm 30 Lương Thế Vinh (P9) | | | 3 | 1.70 |
| 47 | Hẻm 40 - Phan Đăng Lưu | Trộn đường | | 3 | 1.70 |
| 48 | Hẻm 43, 61 đường Phạm Ngọc Thạch (P9) | | | 3 | 1.70 |
| 49 | Trần Đình Xu (tên cũ: Hẻm 492 - đường 30/4 (P.Rạch Dừa) | Nối từ đường 30/4 | Khu chợ Rạch Dừa | 3 | 1.40 |
| 50 | Hồ Thị Kỳ (tên cũ: Hẻm 524 - đường 30/4 (P.Rạch Dừa) | Nối từ đường 30/4 | Khu chợ Rạch Dừa | 3 | 1.40 |
| 51 | Hẻm 58 Nguyễn Gia Thiều | Trộn đường | | 4 | 1.40 |
| 52 | Hẻm 825 và 875 Bình Giã (P10) | đường vào khu tái định cư 4,1 ha | | 4 | 1.40 |
| 53 | Hồ Quý Ly | Trộn đường | | 3 | 1.70 |
| 54 | Hồ Tri Tân (P.Rạch Dừa) | Trộn đường | | 4 | 1.40 |
| 55 | Hồ Xuân Hương | Trộn đường | | 3 | 1.70 |
| 56 | Hoa Lư (P.12) | Trộn đường | | 4 | 1.40 |
| 57 | Hoàng Diệu | Trộn đường | | 1 | 1.70 |
| 58 | Dương Văn An (tên cũ: hẻm 12 Hoàng Hoa Thám - tuyến đường nội bộ khu nhà ở cao cấp góc đường Hoàng Hoa Thám và đường Nguyễn Trường Tộ), P.2 | Hoàng Hoa Thám | Đình Tiên Hoàng | 3 | 1.70 |




| Stt | TÊN ĐƯỜNG | Đoạn đường | | Loại đường | Hệ số |
|-----|--|------------------|---|------------|-------|
| | | Từ | Đến | | |
| | Hố Đắc Di (tên cũ: hẻm 12 Hoàng Hoa Thám - tuyến đường nội bộ khu nhà ở cao cấp góc đường Hoàng Hoa Thám và đường Nguyễn Trường Tộ), P.2 | Nguyễn Trường Tộ | Dương Văn An | 3 | 1.70 |
| 59 | Hoàng Văn Thụ (P.7) | Trộn đường | | 2 | 1.70 |
| 60 | Hoàng Việt, phường 6 (Phước Lâm Tự cũ) | Trộn đường | | 4 | 1.60 |
| 61 | Hùng Vương | Trộn đường | | 2 | 1.70 |
| 62 | Huyền Trân Công Chúa | Trộn đường | | 2 | 1.70 |
| 63 | Huỳnh Khương An | Trộn đường | | 3 | 1.70 |
| 64 | Huỳnh Khương Ninh | Trộn đường | | 3 | 1.70 |
| 65 | Kha Vạn Cân (P.7) | Trộn đường | | 3 | 1.70 |
| 66 | Kim Đồng (P.Rạch Dừa) | Trộn đường | | 4 | 1.40 |
| 67 | Ký Con | Trộn đường | | 3 | 1.70 |
| 68 | Kỳ Đồng | Trộn đường | | 4 | 1.60 |
| 69 | La Văn Cầu | Trộn đường | | 2 | 1.70 |
| 70 | Lạc Long Quân | Võ Thị Sáu | Hết phần đất giao Công ty Phát triển Nhà | 3 | 1.70 |
| 71 | Lê Hoàn (P.Rạch Dừa) | Trộn đường | | 4 | 1.40 |
| 72 | Lê Hồng Phong | Lê Lợi | Thủy Vân | 1 | 1.70 |
| 73 | Lê Lai | Lê Quý Đôn | Thống Nhất | 2 | 1.70 |
| | | Thống Nhất | Trương Công Định | 3 | 1.70 |
| 74 | Lê Lợi | Trộn đường | | 1 | 1.70 |
| 75 | Lê Ngọc Hân | Trần Phú | Thủ Khoa Huân | 1 | 1.70 |
| | | Thủ Khoa Huân | Bà Triệu | 3 | 1.70 |
| 76 | Lê Phụng Hiểu | Trộn đường | | 3 | 1.70 |
| 77 | Lê Quang Định | Đường 30/4 | Bình Giã | 3 | 1.70 |
| 78 | Lê Quý Đôn | Quang Trung | Ngã 5 Lê Quý Đôn - Lê Lợi - Thủ Khoa Huân | 1 | 1.70 |
| | | Đoạn còn lại | | 2 | 1.70 |
| 79 | Lê Thánh Tông | Trộn đường | | 4 | 1.60 |
| 80 | Lê Thị Riêng | Trộn đường | | 4 | 1.60 |
| 81 | Lê Văn Lộc | Đường 30/4 | Lê Thị Riêng | 3 | 1.60 |
| | | Lê Thị Riêng | Bờ kè rạch Bến Đình | 4 | 1.60 |
| 82 | Lê Văn Tám | Trộn đường | | 2 | 1.70 |
| 83 | Lương Thế Vinh | Trương Công Định | Đường 30/4 | 2 | 1.70 |
| 84 | Lương Văn Can | Trộn đường | | 3 | 1.70 |
| 85 | Lưu Chí Hiếu (P9, P10, P.Rạch Dừa, P.Thăng Nhất) | Trộn đường | | 4 | 1.40 |
| 86 | Lưu Hữu Phước (P.Rạch Dừa, P.Thăng Nhất) | Trộn đường | | 4 | 1.40 |
| 87 | Lý Thái Tổ (P.Rạch Dừa) | Trộn đường | | 4 | 1.40 |
| 88 | Lý Thường Kiệt | Nguyễn Trường Tộ | Phạm Ngũ Lão | 2 | 1.70 |
| | | Phạm Ngũ Lão | Lê Quý Đôn | 1 | 1.70 |
| | | Lê Quý Đôn | Bà Triệu | 2 | 1.70 |
| 89 | Lý Tự Trọng | Lê Lợi | Lê Lai | 1 | 1.70 |
| | | Lê Lai | Hẻm 45, 146 Lý Tự Trọng | 2 | 1.70 |

| Stt | TÊN ĐƯỜNG | Đoạn đường | | Loại đường | Hệ số |
|-----|---------------------------------------|-------------------|--------------------------|------------|-------|
| | | Từ | Đến | | |
| | | Đoạn còn lại | | | |
| 90 | Mạc Đình Chi | Trộn đường | | 3 | 1.70 |
| 91 | Mai Thúc Loan (P.Rạch Dừa) | Trộn đường | | 4 | 1.40 |
| 92 | Nam Kỳ Khởi Nghĩa | Trộn đường | | 1 | 1.70 |
| 93 | Ngô Đức Kế | Nguyễn An Ninh | Cao Thắng | 2 | 1.70 |
| | | Cao Thắng | Pasteur | 3 | 1.70 |
| | | Đoạn còn lại | | 4 | 1.70 |
| 94 | Ngô Quyền (P. Thắng Nhất, P.Rạch Dừa) | Nguyễn Hữu Cảnh | Nơ Trang Long | 3 | 1.60 |
| 95 | Ngô Văn Huyền | Trộn đường | | 2 | 1.70 |
| 96 | Ngư Phú | Trộn đường | | 4 | 1.60 |
| 97 | Nguyễn An Ninh | Trộn đường | | 1 | 1.70 |
| 98 | Nguyễn Bảo (Tự do cũ) | Trộn đường | | 4 | 1.60 |
| 99 | Nguyễn Bình Khiêm | Trộn đường | | 2 | 1.70 |
| 100 | Nguyễn Bửu (P.Thắng Tam) | Trộn đường | | 3 | 1.70 |
| 101 | Nguyễn Chí Thanh | Trộn đường | | 2 | 1.70 |
| 102 | Nguyễn Công Trứ | Trộn đường | | 4 | 1.70 |
| 103 | Nguyễn Cư Trinh | Trộn đường | | 3 | 1.70 |
| 104 | Nguyễn Du | Quang Trung | Trần Hưng Đạo | 1 | 1.70 |
| | | Trần Hưng Đạo | Trương Công Định | 2 | 1.70 |
| 105 | Nguyễn Gia Thiệu (P.12) | Trộn đường | | 4 | 1.40 |
| 106 | Nguyễn Hiền | Trộn đường | | 4 | 1.70 |
| 107 | Nguyễn Hới (P.8) | Trộn đường | | 2 | 1.70 |
| 108 | Nguyễn Hữu Cảnh | Đường 30/4 | Trường Tiểu học Chí Linh | 3 | 1.60 |
| | | Đoạn còn lại | | 4 | 1.60 |
| 109 | Nguyễn Hữu Cầu | Trộn đường | | 2 | 1.70 |
| 110 | Nguyễn Kim | Trộn đường | | 3 | 1.70 |
| 111 | Nguyễn Lương Bằng | Nguyễn An Ninh | | 2 | 1.70 |
| | | Lương Thế Vinh | | 3 | 1.70 |
| 112 | Nguyễn Thái Bình | Trộn đường | | 3 | 1.70 |
| 113 | Nguyễn Thái Học (P.7) | Trộn đường | | 1 | 1.70 |
| 114 | Nguyễn Thiện Thuật | Lê Quang Định | Nguyễn Hữu Cảnh | 3 | 1.60 |
| | | Đoạn còn lại | | 4 | 1.60 |
| 115 | Nguyễn Trãi | Trộn đường | | 1 | 1.70 |
| 116 | Nguyễn Tri Phương | Ngô Đức Kế | Trương Công Định | 1 | 1.70 |
| 117 | Nguyễn Trung Trực | Trộn đường | | 3 | 1.70 |
| 118 | Nguyễn Trường Tộ | Trộn đường | | 2 | 1.70 |
| 119 | Nguyễn Văn Cừ | Nguyễn An Ninh | Lương Thế Vinh | 2 | 1.70 |
| | | Lương Thế Vinh | Lý Thái Tông | 3 | 1.70 |
| 120 | Nguyễn Văn Trỗi | Trộn đường | | 1 | 1.70 |
| 121 | Nơ Trang Long (P.Rạch Dừa) | Trộn đường | | 3 | 1.40 |
| 122 | Ông Ích Khiêm | Lê Văn Lộc | Hồ Biểu Chánh | 3 | 1.70 |
| 123 | Pasteur | Trộn đường | | 2 | 1.70 |
| 124 | Phạm Cự Lạng (P.Rạch Dừa) | Trộn đường | | 4 | 1.40 |
| 125 | Phạm Hồng Thái | Trộn đường | | 2 | 1.70 |
| 126 | Phạm Ngọc Thạch | Trộn đường | | 2 | 1.70 |
| 127 | Phạm Ngũ Lão | Trộn đường | | 3 | 1.70 |
| 128 | Phạm Thế Hiển | Nam Kỳ Khởi Nghĩa | Xổ Viết Nghệ Tĩnh | 3 | 1.70 |
| | | Đoạn còn lại | | 4 | 1.70 |




| STT | TÊN ĐƯỜNG | Đoạn đường | | Loại đường | Hệ số |
|-----|--|--|--------------------|------------|-------|
| | | Từ | Đến | | |
| 129 | Phạm Văn Đình | Trộn đường | | 4 | 1.60 |
| 130 | Phạm Văn Nghị (P.Thắng Nhất) | Đoạn vuông góc với đường Lê Quang Định | Nguyễn Thiện Thuật | 3 | 1.60 |
| 131 | Phan Bội Châu | Trộn đường | | 2 | 1.70 |
| 132 | Phan Chu Trinh | Thùy Vân | Võ Thị Sáu | 1 | 1.70 |
| | | Ngã 3 Võ Thị Sáu | Đình Tiên Hoàng | 2 | 1.70 |
| 133 | Phan Đăng Lưu | Trộn đường | | 2 | 1.70 |
| 134 | Phan Đình Phùng | Trộn đường | | 1 | 1.70 |
| 135 | Phan Kế Bính | Trộn đường | | 3 | 1.70 |
| 136 | Phan Văn Trị | Trộn đường | | 2 | 1.70 |
| 137 | Phó Đức Chính | Trộn đường | | 2 | 1.70 |
| 138 | Phùng Khắc Khoan | Trộn đường | | 2 | 1.70 |
| 139 | Phước Thăng (P.12) | Trộn đường | | 4 | 1.40 |
| 140 | Quang Trung | Trộn đường | | 1 | 1.70 |
| 141 | Sương Nguyệt Ánh | Trộn đường | | 3 | 1.70 |
| 142 | Tán Đà (Hai Bà Trưng cũ) (P.Rạch Dừa) | Trộn đường | | 4 | 1.40 |
| 143 | Tăng Bạt Hổ | Trộn đường | | 4 | 1.40 |
| 144 | Thắng Nhì | Trộn đường | | 4 | 1.40 |
| 145 | Thị Sách | Trộn đường | | 1 | 1.70 |
| 146 | Thống Nhất | Quang Trung | Lê Lai | 1 | 1.70 |
| | | Lê Lai | Trương Công Định | 2 | 1.70 |
| 147 | Thù Khoa Huân | Trộn đường | | 1 | 1.70 |
| 148 | Thùy Vân (P.2, P.8, P. Thăng Tam) | Trộn đường | | 1 | 1.70 |
| 149 | Tiền Cảng (Hẻm Quân Cảng cũ) | Trộn đường | | 4 | 1.60 |
| 150 | Tô Hiến Thành | Trộn đường | | 3 | 1.70 |
| 151 | Tôn Đản (P.Rạch Dừa) | Trộn đường | | 4 | 1.40 |
| 152 | Tôn Thất Thuyết (nói dài)(tên cũ: <i>Tôn Thất Thuyết</i>) | Lê Văn Lộc | Lương Văn Nho | 4 | 1.70 |
| 153 | Tôn Thất Tùng | Trộn đường | | 2 | 1.70 |
| 154 | Tổng Duy Tân (P.9) | Lương Thế Vinh | Nguyễn Trung Trực | 4 | 1.70 |
| 155 | Trần Anh Tông | Trộn đường | | 4 | 1.60 |
| 156 | Trần Bình Trọng | Trộn đường | | 3 | 1.70 |
| 157 | Trần Cao Vân | Lê Văn Lộc | Võ Trường Toàn | 3 | 1.70 |
| | | Võ Trường Toàn | Nguyễn Đức Cảnh | 4 | 1.70 |
| 158 | Trần Đông | Trộn đường | | 2 | 1.70 |
| 159 | Trần Hưng Đạo | Trộn đường | | 1 | 1.70 |
| 160 | Trần Nguyên Đán | Trộn đường | | 4 | 1.60 |
| 161 | Trần Nguyên Hãn | Trộn đường | | 2 | 1.70 |
| 162 | Trần Phú (P.1, P.5) | Quang Trung | Nhà số 46 Trần Phú | 1 | 1.70 |
| | | Đoạn còn lại | | 2 | 1.70 |
| 163 | Trần Quốc Toản | Trộn đường | | 4 | 1.60 |
| 164 | Trần Quý Cáp | Trộn đường | | 2 | 1.70 |
| 165 | Trần Xuân Độ | Trộn đường | | 4 | 1.60 |
| 166 | Triệu Việt Vương | Trộn đường | | 3 | 1.70 |
| 167 | Trịnh Hoài Đức (P.7) | Trộn đường | | 2 | 1.70 |
| 168 | Trương Công Định | Ngã 3 Hạ Long Quang Trung | Lê Lai | 2 | 1.70 |

| Stt | TÊN ĐƯỜNG | Đoạn đường | | Loại đường | Hệ số |
|-----|---|---------------------------------------|-------------------------------|------------|-------|
| | | Từ | Đến | | |
| | | Lê Lai | Ngã 5 | 1 | 1.70 |
| | | Ngã 5 | Nguyễn An-Ninh | 1 | 1.70 |
| | | Đoạn còn lại | | 2 | 1.70 |
| 169 | Trung Nhị | Trộn đường | | 1 | 1.70 |
| 170 | Trung Trắc | Trộn đường | | 1 | 1.70 |
| 171 | Trương Hán Siêu (P.10) | Trộn đường | | 4 | 1.40 |
| 172 | Trương Ngọc (P.Thắng Tam) | Trộn đường | | 3 | 1.70 |
| 173 | Trương Văn Bang (P.7) | Trộn đường | | 1 | 1.70 |
| 174 | Trương Vĩnh Ký | Trộn đường | | 1 | 1.70 |
| 175 | Tú Xương | Trộn đường | | 3 | 1.70 |
| 176 | Tuệ Tĩnh (P.10) | Trộn đường | | 4 | 1.40 |
| 177 | Tuyến đường nối vuông góc từ đường 30/4, có cùng độ rộng với hẻm 524 (P.Rạch Dừa) | Nằm giữa hẻm 524 và đường Bình Giả | Khu chợ Rạch Dừa | 3 | 1.40 |
| 178 | Vân Cao (P.2) | Trộn đường | | 4 | 1.70 |
| 179 | Vi Ba | Lê Lợi | Ngã 3 Vi Ba | 3 | 1.70 |
| | | Ngã 3 Vi Ba | Hẻm 105 Lê Lợi | 3 | 1.70 |
| | | Đoạn còn lại | | 4 | 1.70 |
| 180 | Võ Đình Thành (P.Thắng Tam) | Trộn đường | | 3 | 1.70 |
| 181 | Võ Nguyên Giáp | Vòng xoay đường 3/2 và trục đường 51B | Ụo Ông Từ | 3 | 1.40 |
| | | Ụo Ông Từ | CS Trung Tín (cầu Cây Khế cũ) | 3 | 1.40 |
| | | CS Trung Tín (cầu Cây Khế cũ) | Hoa Lư | 4 | 1.40 |
| | | Hoa Lư | Cầu Có Mây | 3 | 1.40 |
| 182 | Võ Thị Sáu | Trộn đường | | 2 | 1.70 |
| 183 | Võ Văn Tấn | Trộn đường | | 4 | 1.60 |
| 184 | Xô Viết Nghệ Tĩnh | Trộn đường | | 2 | 1.70 |
| 185 | Yên Bái | Trộn đường | | 3 | 1.70 |
| 186 | Yên Đò | Trộn đường | | 4 | 1.60 |
| 187 | Yersin | Trộn đường | | 2 | 1.70 |
| 188 | Đường 2 tháng 9 (tên cũ: Các tuyến đường 51B thuộc địa bàn các P.10, P.11, P.12) | Vòng xoay đường 3/2 thuộc P12 | Bình Giả P.10 | 3 | 1.40 |
| 189 | Các tuyến đường tại khu nhà ở cao cấp Á Châu phường 2 | | | | 1.70 |
| | Đường Phan Huy Ích, đường Thái Văn Lung, đường Bàu Sen 1, 2, 3, 5, 7, 9 theo quy hoạch (tên cũ: Các tuyến đường có lòng đường trải nhựa rộng từ 5 - 7m) | | | 4 | 1.70 |
| | Đường Phan Huy Chú (tên cũ: Đường trục chính có lòng đường trải nhựa rộng 8m nối từ đường Hoàng Hoa Thám tới Phan Chu Trinh) | | | 3 | 1.70 |
| 190 | Các tuyến đường thuộc khu nhà ở đời 2 CTCP Phát triển nhà P10 | Đường số 6,10, 11 theo qui hoạch | | 3 | 1.40 |
| | | Đường số 3, 4,5 theo qui hoạch | | 4 | 1.40 |



| Stt | TÊN ĐƯỜNG | Đoạn đường | | Loại đường | Hệ số |
|-----|--|--|-----------------|------------|-------|
| | | Từ | Đến | | |
| 191 | Các tuyến đường thuộc khu nhà ở Phước Cơ P12 | 21 lô đất có diện tích 2.600m ² | | 3 | 1.40 |
| | | 23 lô đất có diện tích 2.762,5m ² | | 4 | 1.40 |
| 192 | Các tuyến đường thuộc khu Tái định cư 4,1 ha phường 10 | Các tuyến đường có lòng đường trải nhựa rộng từ 5-7m | | 4 | 1.40 |
| | | Các tuyến đường có lòng đường trải nhựa lớn hơn 7m | | 4 | 1.40 |
| 193 | Lý Thái Tông (tên cũ: Hẻm 17 Lương Thế Vinh và tuyến đường sát tường rào Sân Bay) | Trương Công Định | Lương Thế Vinh | 3 | 1.70 |
| | Nguyễn Đức Thuận (tên cũ: Hẻm 59 Lương Thế Vinh) | Lương Thế Vinh | Lý Thái Tông | 3 | 1.70 |
| | Nguyễn Khang (tên cũ: Hẻm 39 Lương Thế Vinh) | Lương Thế Vinh | Lý Thái Tông | 3 | 1.70 |
| | Võ Trường Toàn (tên cũ: Lương Thế Vinh nối dài) | Đường 30/4 | Trần Cao Vân | 2 | 1.70 |
| | Trần Cao Vân | Tôn Đức Thắng | 3 | | |
| 194 | Những tuyến đường khu tái định cư Trần Bình Trọng (P. Nguyễn An Ninh): | | | | |
| | Lê Trọng Tân (đường rải nhựa rộng 5m) | Trần Bình Trọng | Mai Xuân Thương | 4 | 1.70 |
| | Mai Xuân Thương (đường rải nhựa rộng 5m) | Nguyễn An Ninh | Trần Bình Trọng | 4 | 1.70 |
| | Nguyễn Hữu Thọ (hẻm 556 Nguyễn An Ninh -đường rải nhựa rộng 5m) | Ranh sân bay | Nguyễn An Ninh | 4 | 1.70 |
| | Nguyễn Thị Minh Khai (đường rải nhựa rộng 7m) | Nguyễn An Ninh | Trần Bình Trọng | 3 | 1.70 |
| 195 | Những tuyến đường chưa có tên trong khu trung tâm thương mại P.7 | | | | |
| | Bế Văn Đàn | Nguyễn Thái Học | Ngô Đức Kế | 2 | 1.70 |
| | Nam Cao | Tôn Thất Tùng | Ngô Đức Kế | 2 | 1.70 |
| | Nguyễn Kiệt | Trương Văn Bang | Ngô Đức Kế | 2 | 1.70 |
| | Nguyễn Oanh | Phùng Chí Kiên | Nguyễn Kiệt | 2 | 1.70 |
| | Phùng Chí Kiên | Nguyễn Thái Học | Phạm Hồng Thái | 2 | 1.70 |
| | Xuân Diệu | Nguyễn Thái Học | Ngô Đức Kế | 2 | 1.70 |
| | Xuân Thủy | Cao Thắng | Paster | 2 | 1.70 |
| 196 | Những tuyến đường nội bộ thuộc các dự án khu tái định cư Bến Đình, khu nhà ở Sao Mai, Tecapro, Decoimex, Đại An: | | | | 1.60 |
| | Lương Văn Nho | Đường 30/4 | Tôn Đức Thắng | 3 | 1.60 |
| | Nguyễn Thị Định | Đường 30/4 | Tôn Đức Thắng | 3 | 1.60 |
| | Tổ Hữu | Đường 30/4 | Ông Ích Khiêm | 3 | 1.60 |
| | Ngô Tất Tố | Võ Trường Toàn | Lương Văn Nho | 4 | 1.60 |
| | Ngô Gia Tự | Ngô Tất Tố | Ông Ích Khiêm | 4 | 1.60 |
| | Nguyễn Bình | Nguyễn Trung Trực | Ngô Gia Tự | 4 | 1.60 |

| Stt | TÊN ĐƯỜNG | Đoạn đường | | Loại đường | Hệ số |
|--|---|--|--|------------|-------|
| | | Từ | Đến | | |
| | Nguyễn Thị Thập | Lương Văn Nho | Hẻm giữa 2 đường Ông Ích Khiêm và Trần Quang Diệu. | 4 | 1.60 |
| | Trần Quang Diệu | Lương Văn Nho | Lê Văn Lộc | 4 | 1.60 |
| | Tôn Đức Thắng | Lê Văn Lộc | Đường QH 100m vào Cảng Sao Mai Bến Đình | 3 | 1.60 |
| | Hồ Biểu Chánh | Trần Cao Vân | Tôn Đức Thắng | 3 | 1.60 |
| | Nguyễn Thông | Tổ Hữu | Đường QH 100m vào Cảng Sao Mai Bến Đình | 4 | 1.60 |
| | Hàm Nghi | Tổ Hữu | Nguyễn Đức Cảnh | 4 | 1.60 |
| | Nguyễn Đức Cảnh | Nguyễn Thông | Ông Ích Khiêm | 4 | 1.60 |
| | Nguyễn Phi Khanh | Nguyễn Thông | Tôn Đức Thắng | 3 | 1.60 |
| | Đường Bến Đình 1, 2, 4, 5, 6, 7 theo quy hoạch (bổ sung) | Trộn đường (đường rải nhựa có lòng đường và vỉa hè rộng 15m) | | 3 | 1.60 |
| 197 | Các tuyến đường có lòng đường trải nhựa rộng 5 m trở lên thuộc khu tái định cư 199 lô phường 10 | | | 4 | 1.40 |
| 198 | Những tuyến đường nội bộ thuộc khu biệt thự Phương Nam | | | 4 | 1.70 |
| | Dương Minh Châu | Khu dân cư Binh đoàn 15 | Huỳnh Tịnh Của | 4 | 1.70 |
| | Hoàng Trung Thông | Mạc Thanh Đạm | Huỳnh Tịnh Của | 4 | 1.70 |
| | Tổ Ngọc Vân | Hoàng Lê Kha | Hoàng Trung Thông | 4 | 1.70 |
| | Hoàng Lê Kha | Bùi Công Minh | Hoàng Trung Thông | 4 | 1.70 |
| | Mạc Thanh Đạm (P.8) | Thùy Vân | Nguyễn Hữu Tiến | 2 | 1.70 |
| | Nguyễn Hữu Tiến (P.8) | Nguyễn An Ninh | Đường nội bộ khu Biệt thự Phương Nam | 4 | 1.70 |
| | Hoàng Văn Thái (P.NAN) | Lê Trọng Tấn | Mai Xuân Thương | 4 | 1.70 |
| NHỮNG TUYẾN ĐƯỜNG NỐI VUÔNG GÓC ĐƯỜNG 30/4 KHU BẾN ĐÌNH | | | | | |
| 1 | Đoạn nối từ đường 30/4 đến hết đường bờ kè Rạch Bến Đình | Đoạn đã trải nhựa rộng 7 m nằm trong dự án nhà ở của Công ty Tecapro | | 3 | 1.70 |
| | | Đoạn trải nhựa nối từ đường 30/4 đến đường Trần Cao Vân (phía trước UBND phường 9) | | 3 | 1.70 |
| 2 | Đường nối từ đường 30/4 đến hết đường bờ kè Rạch Bến Đình (đi qua phần đất của dự án nhà ở Đại An) | | | 3 | 1.70 |
| 3 | Đường nối từ đường 30/4 đến hết đường bờ kè Rạch Bến Đình (bên cạnh Công ty xây dựng và Phát triển Đô thị tỉnh) | | | 3 | 1.70 |



| Stt | TÊN ĐƯỜNG | Đoạn đường | | Loại đường | Hệ số | |
|---|---|--|---|------------|-------|------|
| | | Từ | Đến | | | |
| NHỮNG TUYẾN ĐƯỜNG THUỘC KHU 240 LÊ LỢI, PHƯỜNG 7, THÀNH PHỐ VŨNG TÀU | | | | | | |
| 1 | Trần Huy Liệu | Trộn đường | | 3 | 1.70 | |
| 2 | Trần Khánh Dư | Trộn đường | | 3 | 1.70 | |
| 3 | Trần Khắc Chung | Trộn đường | | 3 | 1.70 | |
| 4 | Hẻm số 01, 04 Trần Khắc Chung | | | 4 | 1.70 | |
| 5 | Hẻm số 03, 05 Trần Khắc Chung | | | 4 | 1.70 | |
| 6 | Con đường hình chữ U (Phần kéo dài của đường Trần Khánh Dư có 2 nhánh nối vuông góc với đường Trần Huy Liệu) | | | 3 | 1.70 | |
| NHỮNG TUYẾN ĐƯỜNG THUỘC TRUNG TÂM CHÍ LINH, PHƯỜNG 10, NGUYỄN AN NINH, THÀNH PHỐ VŨNG TÀU. | | | | | 1.60 | |
| 1 | Các tuyến đường thuộc khu E2, E4 Trung tâm Chí Linh theo bản đồ điều chỉnh qui hoạch phân lô số CHL/QH-03/C | Những tuyến đường có lòng đường trải nhựa rộng 10,5m | | 3 | 1.60 | |
| | | Những tuyến đường có lòng đường trải nhựa rộng 5-7m | | 4 | 1.60 | |
| 2 | Các tuyến đường trong khu Trung tâm Chí Linh theo bản đồ điều chỉnh qui hoạch phân lô số CHL/QH-03/C | | | | | |
| | - Nguyễn Hữu Cảnh | đường 3/2 | hết phần đường thi công hoàn chỉnh (khu A8) | 3 | 1.60 | |
| | - Đoạn từ giữa khu A4 đến hết ranh đất dự án về hướng đường 30/4 | | | 4 | 1.60 | |
| | - Các đoạn đường nội bộ bao gồm các lô đất: A3, A4, A7, A8, A9, B11, B12, B13, B13 ^A , B13 ^B , C4, C5, D1, D2, D6, E1, E3, H1 | | | 4 | 1.60 | |
| NHỮNG TUYẾN ĐƯỜNG MỚI BỔ SUNG | | | | | | |
| 1 | Đường Tạ Uyên | | | 2 | 1.70 | |
| 2 | Những tuyến đường thuộc dự án nhà ở Decomex mở rộng | | | | | 1.60 |
| | Nguyễn Bá Lân | Lê Văn Lộc | Lương Văn Nho | 4 | 1.60 | |
| | Hoàng Minh Giám | Lê Văn Lộc | Lương Văn Nho | 4 | 1.60 | |
| 3 | Đường D10 (P.11) | Đường 3/2 | Biển | 3 | 1.40 | |
| 4 | Trường Sa (P.12) | Võ Nguyên Giáp | Cầu Gò Găng P.12 TP Vũng Tàu | 4 | 1.40 | |

B. NHỮNG TUYẾN ĐƯỜNG THUỘC KHU VỰC NÔNG THÔN

| Stt | TÊN ĐƯỜNG | Đoạn đường | | Khu vực | Hệ số |
|-----|-----------------|------------|-----|---------|-------|
| | | Từ | Đến | | |
| 1 | Bến Diệp | | | 1 | 1.40 |
| 2 | Cồn Bần | | | 1 | 1.40 |
| 3 | Đồng Hồ Mang Cá | | | 1 | 1.40 |

| | | | | | |
|----|--|---------------------|--------------------------------------|---|------|
| 4 | Đường thôn 2 Bến Đá | | | 1 | 1.40 |
| 5 | Đường thôn 4 | | | 1 | 1.40 |
| 6 | Đường thôn 5 | | | 1 | 1.40 |
| 7 | Đường thôn 6 | | | 1 | 1.40 |
| 8 | Đường thôn 7 | | | 1 | 1.40 |
| 9 | Hẻm số 3 thôn 5 | | | 1 | 1.40 |
| 10 | Hoàng Sa (tên cũ: Láng Cát – Long Sơn) | | | 1 | 1.40 |
| 11 | Liên thôn 1- Rạch Lừa | | | 1 | 1.40 |
| 12 | Liên thôn 4-6 | | | 1 | 1.40 |
| 13 | Liên thôn 5-8 | | | 1 | 1.40 |
| 14 | Liên thôn Bến Điệp | | | 1 | 1.40 |
| 15 | Ông Hưng | | | 1 | 1.40 |
| 16 | Số 2 thôn 5 | | | 1 | 1.40 |
| 17 | Số 2 thôn 6 | | | 1 | 1.40 |
| 18 | Tây Hồ Mang Cá | | | 1 | 1.40 |
| 19 | Đường 28 tháng 4 (tên cũ: Trục chính) | | | 1 | 1.40 |
| 20 | Ba đường hẻm thuộc khu dân cư thôn 4 | | | 1 | 1.40 |
| 21 | Khu vực Gò Găng | | | 3 | 1.40 |
| 22 | Trường Sa | Cầu Gò Găng, P12 | Nhà lớn Long Sơn | 1 | 1.40 |
| 23 | Đường vào khu công nghiệp Dầu khí Long Sơn (toàn tuyến), xã Long Sơn | Cầu Ba Nanh thôn 10 | Dự án tổ hợp hóa dầu Miền Nam thôn 2 | 1 | 1.40 |


**PHỤ LỤC 02****DANH MỤC ĐƯỜNG TRÊN ĐỊA BÀN THÀNH PHỐ BÀ RỊA**

(Kèm theo Quyết định số 43 /2017/QĐ-UBND ngày 22 tháng 12 năm 2017 của Ủy ban nhân dân tỉnh Bà Rịa - Vũng Tàu)

A. NHỮNG TUYẾN ĐƯỜNG THUỘC ĐÔ THỊ


| Stt | TÊN ĐƯỜNG | Đoạn đường | | Loại đường | Hệ số |
|-----|--|---|---|------------|-------|
| | | Từ | Đến | | |
| 1 | Bạch Đằng | Nguyễn Huệ | Vòng xoay Chi Lăng | 2 | 1.40 |
| | | Vòng xoay Chi Lăng | Nguyễn Hữu Thọ | 1 | 1.40 |
| | | Nguyễn Hữu Thọ | Lê Duẩn | 2 | 1.40 |
| | | Lê Duẩn | Phạm Văn Đồng | 2 | 1.40 |
| | | Phạm Văn Đồng | Phạm Hùng | 2 | 1.40 |
| 2 | Bình Giã - đường vào Trường Phan Bội Châu | Nguyễn Hữu Cảnh | Trương Tấn Bửu | 3 | 1.40 |
| 3 | Các đường xương (trái nhựa) còn lại thuộc phường Long Toàn | | | 4 | 1.40 |
| 4 | Cách Mạng Tháng Tám | Cầu Long Hương | Tôn Đức Thắng | 1 | 1.40 |
| | | Tôn Đức Thắng | Cầu Thủ Lựu | 1 | 1.40 |
| | | Cầu Long Hương | Tô Nguyệt Đình | 2 | 1.40 |
| | | Cầu Thủ Lựu | Giáp Long Điền | 2 | 1.40 |
| 5 | Châu Văn Biết (Đường phía Bắc trường Lê Thành Duy) | Lê Duẩn | Hết nhựa | 3 | 1.40 |
| 6 | Chi Lăng | Nguyễn Thanh Đăng | Đường phía Đông khu bờ kè sông Dinh GD2 | 2 | 1.40 |
| 7 | Duy Tân (Nguyễn Khuyến) | Nguyễn An Ninh | Cầu Đinh Long Hương | 4 | 1.40 |
| 8 | Dương Bạch Mai | | | 1 | 1.40 |
| 9 | Đặng Nguyên Cẩn | | | 3 | 1.40 |
| 10 | Điện Biên Phủ | Cầu Điện Biên Phủ | Nguyễn Thanh Đăng | 2 | 1.40 |
| | | Nguyễn Thanh Đăng | Hết ranh phường Long Toàn | 3 | 1.40 |
| 11 | Đoàn Giỏi (A1 - TĐC Bắc 55) | Nguyễn Thị Minh Khai | Huỳnh Tấn Phát | 3 | 1.40 |
| 12 | Đỗ Nhuận (Đường phía Tây chợ Kim Dinh) | Quốc lộ 51 | Trịnh Đình Thảo | 4 | 1.40 |
| 13 | Đông Tây Giáo Xứ Dũng Lạc | | | 3 | 1.40 |
| 14 | Đường 27/4 | Nhà Tròn | Điện Biên Phủ | 1 | 1.40 |
| | | Điện Biên Phủ | Phạm Ngọc Thạch | 2 | 1.40 |
| | | Phạm Ngọc Thạch | Cầu Nhà máy nước | 3 | 1.40 |
| | | Nhà Tròn (CMT8) | Nguyễn Huệ | 2 | 1.40 |
| 15 | Đường bên hông trung tâm huấn luyện chó đua | Võ Thị Sáu | Hết nhựa | 4 | 1.40 |
| 16 | Nguyễn Thành Long (Đường phía Bắc khu bờ kè sông Dinh giai đoạn 2) | Đường 27/4 | Lê Thành Duy | 3 | 1.40 |
| 17 | Đường phía Đông khu bờ kè sông Dinh giai đoạn 2 | Đường phía Bắc khu bờ kè sông Dinh giai | Lê Thành Duy | 3 | 1.40 |

| Stt | TÊN ĐƯỜNG | Đoạn đường | | Loại đường | Hệ số |
|-----|--|-----------------------|---|------------|-------|
| | | Từ | Đến | | |
| | | đoạn 2 | | | |
| 18 | Đường trong khu trung tâm thương mại phường Long Hương | | | 3 | 1.40 |
| 19 | Đường vào Nhà máy điện Bà Rịa | Quốc lộ 51 | Hết đường nhựa | 4 | 1.40 |
| 20 | Đường vào trụ sở khu phố 3 | Nguyễn Minh Khanh | Đường bên hông Trung tâm huấn luyện chó đua | 4 | 1.40 |
| 21 | Tú Mỡ (tên cũ H1 - Cách Mạng Tháng Tám (Đường vào Phòng công chứng số 2) | Cách Mạng Tháng Tám | Nguyễn Văn Linh | 3 | 1.40 |
| 22 | H1 - Hà Huy Tập (Đường phía Nam trường Nguyễn Du) | Hà Huy Tập | Hết nhựa | 3 | 1.40 |
| 23 | H2 - Cách Mạng Tháng Tám (hẻm đình Phước Lễ) | Cách Mạng Tháng Tám | Bạch Đằng | 4 | 1.40 |
| 24 | H2 - Lê Duẩn (Khu giáo chức) | Lê Duẩn | Bạch Đằng | 3 | 1.40 |
| 25 | H2 - Nguyễn Thị Định (Đường vào trường Biên phòng) | Nguyễn Thị Định | Trường Biên phòng | 4 | 1.40 |
| 26 | H3 - Hà Huy Tập (đường phía Bắc trường Nguyễn Du) | Hà Huy Tập | Hết nhựa | 3 | 1.40 |
| 27 | H4 - CMT8 (Khu giáo chức) | Cách Mạng Tháng Tám | H2 - Lê Duẩn | 3 | 1.40 |
| 28 | H4 - Lê Duẩn (Khu giáo chức) | Lê Duẩn | H6 - CMT8 | 3 | 1.40 |
| 29 | H4 - Nguyễn Thị Định (Đường vào trường Biên phòng) | Nguyễn Thị Định | Hết nhựa | 4 | 1.40 |
| 30 | H6 - CMT8 (Khu giáo chức) | Cách Mạng Tháng Tám | Nguyễn Tất Thành | 3 | 1.40 |
| 31 | Hà Huy Tập (P.Phước Nguyên) | Cách Mạng Tháng Tám | Hết nhựa | 4 | 1.40 |
| 32 | Hà Huy Tập - P.Phước Trung (Đường vào Trường Mầm non Phước Trung) | Cách Mạng Tháng Tám | Trường Chinh | 3 | 1.40 |
| 33 | Hai Bà Trưng | Lê Thành Duy | Nguyễn Thanh Đăng | 2 | 1.40 |
| 34 | Hoàng Diệu | Cầu NM Nước | Hùng Vương | 3 | 1.40 |
| 35 | Hoàng Hoa Thám | Hùng Vương | Trần Phú | 3 | 1.40 |
| 36 | Hoàng Việt | | | 3 | 1.40 |
| 37 | Hồ Tri Tân | Bên hông Trường C.III | | 3 | 1.40 |
| 38 | Huệ Đăng | | | 2 | 1.40 |
| 39 | Hùng Vương | Ngã 4 Xóm Cát | Phạm Ngọc Thạch | 2 | 1.40 |
| | | Phạm Ngọc Thạch | Mô Xoài (đường bên hông tỉnh đội) | 3 | 1.40 |
| 40 | Hương lộ 2 | Ngã 5 Long Điền | Hết địa phận phường Long Tâm | 4 | 1.40 |
| 41 | Huỳnh Khương Ninh | Phan Văn Trị | Giáp ranh huyện Tân Thành | 4 | 1.40 |
| 42 | Huỳnh Ngọc Hay | | | 2 | 1.40 |
| 43 | Huỳnh Tấn Phát | Đường 27/4 | Nguyễn Tất Thành | 3 | 1.40 |
| 44 | Huỳnh Tinh Của | | | 1 | 1.40 |
| 45 | Kha Vạn Cân | Võ Văn Kiệt | Trần Phú | 4 | 1.40 |



| Stt | TÊN ĐƯỜNG | Đoạn đường | | Loại đường | Hệ số |
|-----|--|---------------------|--------------------------------|------------|-------|
| | | Từ | Đến | | |
| 46 | Lâm Quang Ky (Khu tái định cư Đông QL56) | Hùng Vương | Mộng Huệ Lâu | 3 | 1.40 |
| 47 | Lê Bảo Tịnh (Khu TĐC Đông QL56) | Lâm Quang Ky | Nguyễn Tất Thành | 3 | 1.40 |
| 48 | Lê Duẩn | | | 2 | 1.40 |
| 49 | Lê Lai | | | 2 | 1.40 |
| 50 | Lê Lợi | Chi Lăng | Huỳnh Ngọc Hay | 2 | 1.40 |
| | | Huỳnh Ngọc Hay | Điện Biên Phủ | 3 | 1.40 |
| 51 | Lê Quý Đôn | Huỳnh Tĩnh Cù | Dương Bạch Mai | 1 | 1.40 |
| | | Dương Bạch Mai | Nguyễn Thanh Đăng | 1 | 1.40 |
| | | Nguyễn Thanh Đăng | Chi Lăng | 2 | 1.40 |
| 52 | Lê Thành Duy | Trương Vĩnh Ký | Nguyễn Đình Chiểu | 3 | 1.40 |
| | | Nguyễn Thanh Đăng | Nguyễn Hữu Thọ | 2 | 1.40 |
| 53 | Lê Thị Bạch Vân (Khu tái định cư Đông QL56) | Lâm Quang Ky | Nguyễn Mạnh Tường | 3 | 1.40 |
| 54 | Lê Văn Duyệt | Nguyễn Văn Cừ | Trần Chánh Chiểu | 4 | 1.40 |
| | | Nguyễn Văn Cừ | Khu phố 5 | 4 | 1.40 |
| 55 | Lương Thế Vinh | | | 4 | 1.40 |
| 56 | Lý Thường Kiệt | Dương Bạch Mai | Nguyễn Thanh Đăng | 1 | 1.40 |
| | | Nguyễn Thanh Đăng | Chi Lăng | 2 | 1.40 |
| 57 | Lý Tự Trọng | | | 2 | 1.40 |
| 58 | Mộng Huệ Lâu (Khu tái định cư Đông QL56) | Lâm Quang Ky | Nguyễn Mạnh Tường | 3 | 1.40 |
| 59 | Nam Quốc Cang | Trần Hưng Đạo | Trục đông tây giáo xứ Dũng Lạc | 3 | 1.40 |
| 60 | Ngô Đình Chất (A5 - tái định cư Bắc 55) | Nguyễn Bính | Huỳnh Tấn Phát | 3 | 1.40 |
| 61 | Ngô Đức Kế | | | 3 | 1.40 |
| 62 | Ngô Gia Tự | Nguyễn Thanh Đăng | Nguyễn Hữu Thọ | 2 | 1.40 |
| 63 | Ngô Gia Tự (đường vào Trường Lê Thành Duy) | Nguyễn Hữu Thọ | Lê Duẩn | 2 | 1.40 |
| 64 | Ngô Văn Tịnh (Cánh Đồng Mắt Mèo) | Cách Mạng Tháng Tám | Quốc lộ 51 | 3 | 1.40 |
| 65 | Nguyễn Hồng (Đường phía sau UBND phường Phước Trung) | Lê Duẩn | Hết nhựa | 3 | 1.40 |
| 66 | Nguyễn An Ninh | Nguyễn Hữu Cảnh | Trương Phúc Phan | 3 | 1.40 |
| 67 | Nguyễn Bính (Nguyễn Lương Bằng - tái định cư Bắc 55) | Phí Yên | Lê Duẩn | 3 | 1.40 |
| 68 | Nguyễn Bính | Cách Mạng Tháng Tám | Nguyễn Văn Linh | 3 | 1.40 |
| | | Nguyễn Văn Linh | Huỳnh Tấn Phát | 3 | 1.40 |
| 69 | Nguyễn Chánh (Hoàng Văn Thái - TĐC Bắc 55) | Tôn Đức Thắng | Lê Duẩn | 3 | 1.40 |
| 70 | Nguyễn Cư Trinh | | | 3 | 1.40 |
| 71 | Nguyễn Du | | | 2 | 1.40 |
| 72 | Nguyễn Đình Chiểu | Quốc lộ 51 | Huỳnh Ngọc Hay | 2 | 1.40 |
| | | Huỳnh Ngọc Hay | Đường 27/4 | 3 | 1.40 |

| Stt | TÊN ĐƯỜNG | Đoạn đường | | Loại đường | Hệ số |
|-----|--|---------------------|----------------------|------------|-------|
| | | Từ | Đến | | |
| 73 | Nguyễn Huệ | | | 2 | 1.40 |
| 74 | Nguyễn Hữu Cảnh | Quốc lộ 51 | Suối Lở Ổ | 3 | 1.40 |
| 75 | Nguyễn Hữu Thọ | Quốc lộ 51 | Cách Mạng Tháng Tám | 1 | 1.40 |
| | | Cách Mạng Tháng Tám | Nguyễn Văn Linh | 2 | 1.40 |
| | | Nguyễn Văn Linh | Hùng Vương | 3 | 1.40 |
| 76 | Nguyễn Khoa Đăng | Nguyễn Văn Hường | Nguyễn Phúc Chu | 4 | 1.40 |
| 77 | Nguyễn Mạnh Hùng | Nguyễn Văn Cừ | Khu phố 2 | 3 | 1.40 |
| | | Nguyễn Văn Cừ | Giáp đường mòn | 4 | 1.40 |
| 78 | Nguyễn Mạnh Tường (Khu tái định cư Đông QL56) | Hùng Vương | Nguyễn Tất Thành | 3 | 1.40 |
| 79 | Nguyễn Minh Khanh (Đình Tiên Hoàng) | Võ Thị Sáu | Hết đường nhựa | 4 | 1.40 |
| 80 | Nguyễn Tất Thành (quy hoạch số 2 cũ) | Quốc lộ 51 | Điện Biên Phủ | 2 | 1.40 |
| | | Điện Biên Phủ | Hùng Vương | 3 | 1.40 |
| 81 | Nguyễn Thái Bình | | | 3 | 1.40 |
| 82 | Nguyễn Thành Châu | | | 3 | 1.40 |
| 83 | Nguyễn Thanh Đăng | Quốc lộ 51 | Ngã 4 Xóm Cát | 1 | 1.40 |
| 84 | Nguyễn Thị Định | CMT8 | Hết đường nhựa | 3 | 1.40 |
| 85 | Nguyễn Thị Minh Khai | Tôn Đức Thắng | Lê Duẩn | 3 | 1.40 |
| 86 | Nguyễn Trãi | | | 2 | 1.40 |
| 87 | Nguyễn Văn Cừ | Quốc lộ 55 | Chợ Long Toàn (cổng) | 2 | 1.40 |
| | | Chợ Long Toàn | Võ Thị Sáu | 2 | 1.40 |
| 88 | Nguyễn Văn Hường | Trần Hưng Đạo | Chu Văn An | 3 | 1.40 |
| 89 | Nguyễn Văn Linh | Nguyễn Thanh Đăng | Nguyễn Tất Thành | 2 | 1.40 |
| | | Nguyễn Tất Thành | Nguyễn Thị Định | 2 | 1.40 |
| 90 | Nguyễn Văn Trỗi | 27/4 | Nguyễn Tất Thành | 3 | 1.40 |
| 91 | Phạm Hùng | Trần Hưng Đạo | Trường Chinh | 3 | 1.40 |
| 92 | Phạm Hữu Chí | | | 2 | 1.40 |
| 93 | Phạm Ngọc Thạch | | | 3 | 1.40 |
| 94 | Phạm Ngọc Thạch (Khu tái định cư Đông QL56) | 27/4 | Hùng Vương | | 1.40 |
| | | Hùng Vương | Trần Hưng Đạo | 3 | 1.40 |
| 95 | Phạm Thiệu | | | 4 | 1.40 |
| 96 | Phạm Văn Bạch | | | 4 | 1.40 |
| 97 | Phạm Văn Đồng | Trường Chinh | Cách Mạng Tháng Tám | 3 | 1.40 |
| 98 | Phan Châu Trinh (đường phía Bắc trung tâm hành chính tỉnh) | Nguyễn Tất Thành | Phạm Văn Đồng | 3 | 1.40 |
| 99 | Phan Đăng Lưu | Cầu Điện Biên Phủ | Nguyễn Hữu Cảnh | 3 | 1.40 |
| 100 | Phân lô Long Kiên | | | | 1.40 |
| | H1 - Nguyễn Văn Hường | Nguyễn Văn Hường | Hết đường trải nhựa | 4 | 1.40 |
| | H3 - Nguyễn Văn Hường | Nguyễn Văn Hường | Nhà thờ Long Kiên | 4 | 1.40 |
| | | Nhà thờ Long Kiên | Hết đường trải nhựa | 4 | 1.40 |
| | H1- Trần Hưng Đạo | Trần Hưng Đạo | Thái Văn Lung | 4 | 1.40 |



| | TÊN ĐƯỜNG | Đoạn đường | | Loại đường | Hệ số |
|-----|--|------------------------------|------------------------------|------------|-------|
| | | Từ | Đến | | |
| | H3- Trần Hưng Đạo | Trần Hưng Đạo | Nhà thờ Long Kiên | 4 | 1.40 |
| 101 | Phan Văn Trị (Đường vào KCN khí thấp áp) | Quốc lộ 51 | Hết nhựa | 3 | 1.40 |
| 102 | Phan Văn Trị (số 5 cũ) | Quốc lộ 51 | Trịnh Đình Thảo | 4 | 1.40 |
| | | Trịnh Đình Thảo | Giáp ranh huyện Tân Thành | 4 | 1.40 |
| 103 | Phi Yên (A2 - tái định cư Bắc 55) | Nguyễn Văn Linh | Huỳnh Tấn Phát | 3 | 1.40 |
| 104 | Quốc lộ 51 | Cầu Cỏ May | Trạm thu phí | 3 | 1.40 |
| | | Trạm thu phí | Nguyễn Hữu Thọ, Trần Xuân Độ | 2 | 1.40 |
| | | Nguyễn Hữu Thọ, Trần Xuân Độ | Cầu Sông Dinh | 2 | 1.40 |
| | | Cầu Sông Dinh | Nguyễn Hữu Cảnh | 3 | 1.40 |
| | | Tô Nguyệt Đình | Nguyễn Hữu Cảnh | 3 | 1.40 |
| | | Ngã 3 Hòa Táng | Giáp Tân Thành | 3 | 1.40 |
| 105 | Rạch Gầm - Xoài Mút | Quốc lộ 51 | Trịnh Đình Thảo | 4 | 1.40 |
| 106 | Tạ Quang Bửu | | | 3 | 1.40 |
| 107 | Tạ Uyên (A4 - tái định cư Bắc 55) | Nguyễn Bình | Huỳnh Tấn Phát | 3 | 1.40 |
| 108 | Tô Hiệu (A3 - tái định cư Bắc 55) | Nguyễn Bình | Huỳnh Tấn Phát | 3 | 1.40 |
| 109 | Tô Nguyệt Đình | Quốc lộ 51 | Nguyễn An Ninh | 3 | 1.40 |
| 110 | Tôn Đức Thắng | Cách Mạng Tháng Tám | Trần Hưng Đạo | 3 | 1.40 |
| 111 | Tỉnh lộ 44 | Vòng xoay Long Toàn | Vũng Vần | 3 | 1.40 |
| 112 | Trần Chánh Chiêu | | | 4 | 1.40 |
| 113 | Trần Huy Liệu | Trần Hưng Đạo | Võ Thị Sáu | 3 | 1.40 |
| 114 | Trần Hưng Đạo | Nguyễn Tất Thành | Phạm Hùng | 3 | 1.40 |
| 115 | Trần Phú | Võ Thị Sáu | Hết địa phận phường Long Tâm | 4 | 1.40 |
| 116 | Trần Quang Diệu | | | 3 | 1.40 |
| 117 | Trần Xuân Độ (P.Phước Trung) | | | 3 | 1.40 |
| 118 | Trần Xuân Soạn (Cánh đồng Mất Mèo) | Cách Mạng Tháng Tám | Quốc lộ 51 | 3 | 1.40 |
| 119 | Trịnh Đình Thảo | Rạch Gầm - Xoài Mút | Phan Văn Trị | 3 | 1.40 |
| 120 | Trịnh Đình Thảo (Đường bên hông núi Đức Mẹ) | Nguyễn Hữu Cảnh | Trương Tấn Bửu | 4 | 1.40 |
| 121 | Trương Công Quyền (Đường số 22 - Phía đông chợ Kim Dinh) | Quốc lộ 51 | Trịnh Đình Thảo | 4 | 1.40 |
| 122 | Trương Định | Đường 27/4 | Hùng Vương | 3 | 1.40 |
| 123 | Trương Hán Siêu | Nguyễn Văn Cừ | Ranh Bộ đội Biên phòng | 3 | 1.40 |
| | | Nguyễn Văn Cừ | Phạm Thiệu | 3 | 1.40 |
| | | Phạm Thiệu | Trần Chánh Chiêu | 4 | 1.40 |
| 124 | Trương Phúc Phan | | | 3 | 1.40 |
| 125 | Trương Tấn Bửu | Quốc lộ 51 | Trịnh Đình Thảo | 4 | 1.40 |
| 126 | Trương Vĩnh Ký | | | 2 | 1.40 |
| 127 | Trương Chính (vành đai tỉnh) | Nguyễn Hữu Thọ | Phạm Văn Đồng | 2 | 1.40 |
| | | Phạm Văn Đồng | Tỉnh lộ 44A | 3 | 1.40 |
| 128 | Tuệ Tĩnh | | | 4 | 1.40 |

| Stt | TÊN ĐƯỜNG | Đoạn đường | | Loại đường | Hệ số |
|-------------------------------------|--------------------------------|--------------------------|-----------------------------------|------------|-------|
| | | Từ | Đến | | |
| 129 | Ung Văn Khiêm | | | 4 | 1.40 |
| 130 | Võ Ngọc Chấn | Cách Mạng Tháng Tám | Nguyễn An Ninh | 3 | 1.40 |
| | | Nguyễn An Ninh | Phan Đăng Lưu | 4 | 1.40 |
| 131 | Võ Thị Sáu | Hùng Vương | Trần Hưng Đạo | 3 | 1.40 |
| | | Trần Hưng Đạo | Nguyễn Văn Cừ | 3 | 1.40 |
| | | Nguyễn Văn Cừ | Ngã 5 Long Điền | 3 | 1.40 |
| 132 | Võ Văn Kiệt | Võ Thị Sáu | Ranh phường Long Tâm, xã Hòa Long | 3 | 1.40 |
| 133 | Võ Văn Tần | | | 4 | 1.40 |
| 134 | Vũ Trọng Phụng (Cánh Đồng Mèo) | Hoàng Việt | Ngô Văn Tịnh | 3 | 1.40 |
| NHỮNG TUYẾN ĐƯỜNG KHU GÒ CÁT | | | | | |
| 1 | Cao Triều Phát | | | 4 | 1.40 |
| 2 | Chu Văn An | Nguyễn Phúc Chu | Lê Hữu Trác | 4 | 1.40 |
| 3 | Đường GD1 | Khu tái định cư Gò Cát 6 | Trộn đường (trái nhựa) | 4 | 1.40 |
| 4 | Đường GD2 | Khu tái định cư Gò Cát 6 | Trộn đường (trái nhựa) | 4 | 1.40 |
| 5 | Đường GD3 | Khu tái định cư Gò Cát 6 | Trộn đường (trái nhựa) | 4 | 1.40 |
| 6 | Hà Huy Giáp | | | 4 | 1.40 |
| 7 | Hàn Mặc Tử (Lê Văn Lương) | Nguyễn Văn Hường | Phan Bội Châu | 4 | 1.40 |
| 8 | Hoài Thanh | Lê Chân | Lê Long Vân | 4 | 1.40 |
| 9 | Hoàng Văn Thụ (GN2) | Phan Bội Châu | Võ Văn Kiệt | 4 | 1.40 |
| 10 | Hồ Đắc Di | Lê Long Vân | Hoàng Hoa Thám | 4 | 1.40 |
| 11 | Kha Vạn Cân | Nguyễn Văn Hường | Lê Hữu Trác | 4 | 1.40 |
| 12 | Kỳ Đồng | Thích Thiện Chiếu | Cao Triều Phát | 4 | 1.40 |
| 13 | Lê Chân (GN3) | Nguyễn Văn Nguyễn | Võ Văn Kiệt | 4 | 1.40 |
| 14 | Lê Hữu Trác | Hoàng Hoa Thám | Chu Văn An | 4 | 1.40 |
| 15 | Lê Long Vân | | | 4 | 1.40 |
| 16 | Lê Văn Hưu | | | 4 | 1.40 |
| 17 | Lưu Hữu Phước | Nguyễn Phúc Chu | Lê Hữu Trác | 4 | 1.40 |
| 18 | Nguyễn Huỳnh Đức | Thích Thiện Chiếu | Hoàng Hoa Thám | 4 | 1.40 |
| 19 | Nguyễn Hữu Huân | Nguyễn Phúc Chu | Lê Hữu Trác | 4 | 1.40 |
| 20 | Nguyễn Hữu Tiến | | | 4 | 1.40 |
| 21 | Nguyễn Phúc Chu | Võ Thị Sáu | Hoàng Hoa Thám | 4 | 1.40 |
| | | Nguyễn Hữu Huân | Chu Văn An | 4 | 1.40 |
| 22 | Nguyễn Trọng Quân | Hoàng Hoa Thám | Chu Văn An | 4 | 1.40 |
| 23 | Nguyễn Văn Nguyễn | | | 4 | 1.40 |
| 24 | Phan Anh (GN2) | Phan Bội Châu | Nguyễn Văn Hường | 4 | 1.40 |
| 25 | Phan Bội Châu | | | 4 | 1.40 |
| 26 | Thích Thiện Chiếu | Nguyễn Phúc Chu | Nguyễn Văn Nguyễn | 4 | 1.40 |
| | | Nguyễn Hữu Tiến | Hồ Đắc Di | 4 | 1.40 |
| 27 | Trịnh Hoài Đức | Nguyễn Văn Hường | Nguyễn Trọng Quân | 4 | 1.40 |



| STT | TÊN ĐƯỜNG | Đoạn đường | | Loại đường | Hệ số |
|---|-------------------------------------|----------------------|---------------------|------------|-------|
| | | Từ | Đến | | |
| NHỮNG TUYẾN ĐƯỜNG KHU TÁI ĐỊNH CƯ H20 | | | | | |
| 1 | Bùi Xuân Phái (Nguyễn Việt Xuân) | | | 4 | 1.40 |
| 2 | Huỳnh Khương An (B2) | Đường 27/4 | Phạm Ngọc Thạch | 3 | 1.40 |
| 3 | Lưu Chí Hiếu (B1) | Đường 27/4 | Trần Khánh Dư (A1) | 3 | 1.40 |
| 4 | Nguyễn Chánh Sắt (Tôn Thất Thuyết) | | | 4 | 1.40 |
| 5 | Phạm Phú Thứ (A2) | | | 4 | 1.40 |
| 6 | Phan Văn Hớn (B5) | Tôn Thất Thuyết (A3) | Huỳnh Khương An(B2) | 4 | 1.40 |
| 7 | Tân Đà (B4) | Hùng Vương | Huỳnh Khương An(B2) | 3 | 1.40 |
| 8 | Tăng Bạt Hổ (A4) | | | 4 | 1.40 |
| 9 | Trần Khánh Dư (A1) | Nguyễn Văn Trỗi | Huỳnh Khương An(B2) | 4 | 1.40 |
| NHỮNG TUYẾN ĐƯỜNG KHU DẪN CƯ TRIỀU PHÁT | | | | | |
| 1 | Đặng Thị Mai (Đặng Thai Mai) | Thái Văn Lung | Nguyễn Thân Hiến | 4 | 1.40 |
| 2 | Đoàn Thị Điểm (Ngô Quyền) | Thái Văn Lung | Nguyễn Thân Hiến | 4 | 1.40 |
| 3 | Lê Thị Riêng (Bùi Thị Xuân) | Trần Huy Liệu | Nguyễn Thị Thập | 4 | 1.40 |
| 4 | Lý Ban (QH TP1) | Đặng Thị Mai | Trần Huy Liệu | 4 | 1.40 |
| 5 | Nguyễn Khánh Toàn | Nguyễn Tất Thành | Nguyễn Thị Thập | 3 | 1.40 |
| 6 | Nguyễn Thân Hiến (Nguyễn Văn Thoại) | Nguyễn Tất Thành | Trần Huy Liệu | 3 | 1.40 |
| 7 | Nguyễn Siêu (QH TP2) | Trần Huy Liệu | Hết tuyến | 4 | 1.40 |
| 8 | Thái Văn Lung | Nguyễn Tất Thành | Hết via hè | 3 | 1.40 |
| | | Không via hè | Nguyễn Văn Hường | 4 | 1.40 |
| NHỮNG TUYẾN ĐƯỜNG KHU DẪN CƯ LONG TOÀN 2 | | | | | |
| 1 | Đặng Thái Thân (B7) | Nguyễn Thái Học | Kha Vạn Cân | 4 | 1.40 |
| 2 | Hồ Thành Biên (Ông Ích Khiêm) | Hoàng Hoa Thám | Nguyễn Lâm | 4 | 1.40 |
| 3 | Huỳnh Mẫn Đạt (A2) | Trần Phú | Lý Chí Thăng | 4 | 1.40 |
| 4 | Lê Anh Xuân (Nguyễn Trung Trực) | Xuân Diệu | Nguyễn Lâm | 4 | 1.40 |
| 5 | Lý Chí Thăng (Phạm Phú Thứ) | Hoàng Hoa Thám | Phùng Hưng | 4 | 1.40 |
| 6 | Mai Hắc Đế (A3) | Võ Văn Kiệt | Thiếu Sơn | 4 | 1.40 |
| 7 | Nam Cao (B6) | Hoàng Hoa Thám | Huỳnh Mẫn Đạt | 4 | 1.40 |
| 8 | Nguyễn Biếu (B5) | Hoàng Hoa Thám | Kha Vạn Cân | 4 | 1.40 |
| 9 | Nguyễn Chích (B1) | Hoàng Hoa Thám | Nguyễn Trực | 4 | 1.40 |
| 10 | Nguyễn Hiền (A1) | Trần Phú | Nam Cao | 4 | 1.40 |
| 11 | Nguyễn Lâm (Võ Trường Toản) | Hồ Thành Biên | Trần Phú | 4 | 1.40 |
| 12 | Nguyễn Quyền (A6) | Nguyễn Thái Học | Đặng Thái Thân | 4 | 1.40 |
| 13 | Nguyễn Thái Học | Hoàng Hoa Thám | Nguyễn Lâm | 4 | 1.40 |
| 14 | Nguyễn Trực(B3) | Xuân Diệu | Kha Vạn Cân | 4 | 1.40 |
| 15 | Nguyễn Xí (B4) | Hoàng Hoa Thám | Huỳnh Mẫn Đạt | 4 | 1.40 |
| 16 | Nhật Chi Mai (A4) | Hồ Thành Biên | Trần Phú | 4 | 1.40 |
| 17 | Phùng Hưng (A5) | Nguyễn Thái Học | Đặng Thái Thân | 4 | 1.40 |
| 18 | Thiếu Sơn (B2) | Xuân Diệu | Kha Vạn Cân | 4 | 1.40 |
| 19 | Xuân Diệu (Lý Nam Đế) | Võ Văn Kiệt | Lý Chí Thăng | 4 | 1.40 |
| NHỮNG TUYẾN ĐƯỜNG KHU TÁI ĐỊNH CƯ CÔNG VIÊN 30-4 | | | | | |
| 1 | Các tuyến đường trong khu TĐC 30-4 | | | 4 | 1.40 |
| 2 | Đường D7 (tái định cư 30-4) | Lý Thái Tổ | Lê Văn Duyệt | 4 | 1.40 |
| 3 | Đường N5 (Lý Thái Tổ) (tái định cư | Phạm Hùng | Đường D7 | 4 | 1.40 |

| Stt | TÊN ĐƯỜNG | Đoạn đường | | Loại đường | Hệ số |
|-----|---------------------------------|--------------|------------|------------|-------|
| | | Từ | Đến | | |
| | 30-4) | | | | |
| 4 | Đường TDC1 (tái định cư 30-4) | Phạm Hùng | Đường D7 | 4 | 1.40 |
| 5 | Đường TDC3 (tái định cư 30-4) | Lê Văn Duyệt | Đường TDC6 | 4 | 1.40 |
| 6 | Đường TDC4 (tái định cư 30-4) | Đường TDC3 | Đường TDC5 | 4 | 1.40 |
| 7 | Đường TDC5 (tái định cư 30-4) | Lê Văn Duyệt | Đường TDC6 | 4 | 1.40 |
| 8 | Đường TDC6 (tái định cư 30-4) | Phạm Hùng | Đường D7 | 4 | 1.40 |
| 9 | Đường TDC7 (tái định cư 30-4) | Đường TDC3 | Đường TDC5 | 4 | 1.40 |
| 10 | Lê Văn Duyệt (tái định cư 30-4) | Phạm Hùng | Đường D7 | 4 | 1.40 |

| NHỮNG TUYẾN ĐƯỜNG MỚI BỔ SUNG | | | | | |
|--|---|--|---|---|------|
| 1 | Lý Đại Hành (đường số 14 – phường Kim Dinh) | Quốc lộ 51 | Tuyến tránh QL56 | 4 | 1.40 |
| 2 | Tôn Đức Thắng (TĐC Đông QL56) | Trần Hưng Đạo | Nguyễn Văn Trỗi | 3 | 1.40 |
| 3 | Hoàng Đạo Thành (TĐC Đông QL56) | Mộng Huê Lâu | Nguyễn Tất Thành | 3 | 1.40 |
| 4 | Lê Bình (D4) (TĐC Đông QL56) | Trần Nguyên Đán | Hoàng Đạo Thành | 3 | 1.40 |
| 5 | Nguyễn Hồng Lam (TĐC Đông QL56) | Nguyễn Mạnh Tường | Nguyễn Văn Trỗi | 3 | 1.40 |
| 6 | Trần Nguyên Đán (TĐC Đông QL56) | Nguyễn Hồng Lam | Mộng Huê Lâu | 3 | 1.40 |
| 7 | H2- Phan Châu Trinh (đường vào khu nhà ở công ty Địa Lợi) | Phan Châu Trinh | Hết nhựa | 3 | 1.40 |
| 8 | Văn Tiến Dũng (phường Phước Hưng) | Ranh xã Tân Hưng, phường Phước Hưng | Mô Xoài (đường bên hông tỉnh đội) | 3 | 1.40 |
| 9 | Mô Xoài (phường Phước Hưng - đường bên hông tỉnh đội) | Hùng Vương | Văn Tiến Dũng | 3 | 1.40 |
| 10 | Trần Quốc Toàn (đường gom QL51) | Trần Xuân Soạn | Hoàng Việt | 3 | 1.40 |
| 11 | Tổng Duy Tân (đường song song với Trần Quốc Toàn) | Trần Xuân Soạn | Võ Trường Toàn (đường gom QL51) | 3 | 1.40 |
| 12 | Võ Trường Toàn | Trần Quốc Toàn (đường gom QL51) | Vũ Trọng Phụng | 3 | 1.40 |
| NHỮNG TUYẾN ĐƯỜNG TẠI KHU TĐC BẮC HƯƠNG LỘ 10, PHƯỜNG LONG TÂM | | | | | |
| 1 | Lê Long Vân (tên cũ: Đường N5) | Trần Phú | Nguyễn Thái Học | 4 | 1.40 |
| 2 | Nguyễn Minh Khanh (tên cũ: Đường D4) | Hoàng Hoa Thám | Lê Long Vân | 4 | 1.40 |
| 3 | Nguyễn Thái Học (tên cũ: Đường D1) | Hoàng Hoa Thám | Lê Long Vân | 3 | 1.40 |
| 4 | Bùi Dương Lịch (tên cũ: Đường D2) | Hoàng Hoa Thám | Đặng Xuân Bảo | 4 | 1.40 |
| 5 | Đặng Phúc Thông (tên cũ: Đường D3) | Lê Long Vân | Nguyễn Bá Phát | 4 | 1.40 |



| | | | | | |
|----|-------------------------------------|---------------------|-----------------|---|------|
| | Hà Văn Lao (tên cũ: Đường D5) | Lê Long Vân | Nguyễn Bá Phát | 4 | 1.40 |
| | Lương Hữu Khánh (tên cũ: Đường D6) | Hoàng Hoa Thám | Huỳnh Bá Chánh | 4 | 1.40 |
| 8 | Nguyễn Bá Phát (tên cũ: Đường N2) | Lương Hữu Khánh | Bùi Dương Lịch | 4 | 1.40 |
| 9 | Đặng Xuân Bảo (tên cũ: Đường N3) | Nguyễn Thái Học | Đặng Phúc Thông | 4 | 1.40 |
| 10 | Huỳnh Bá Chánh (tên cũ: Đường N4) | Trần Phú | Hà Văn Lao | 4 | 1.40 |
| 11 | Nguyễn Tất Thành (nối dài) | Hoàng Diệu | Mô Xoài | 3 | 1.40 |
| 12 | Phạm Văn Đồng | Cách Mạng Tháng Tám | Điện Biên Phủ | 3 | 1.40 |
| 13 | Nguyễn Thị Định | Điện Biên Phủ | Phạm Hùng | 3 | 1.40 |

B. NHỮNG TUYẾN ĐƯỜNG THUỘC KHU VỰC NÔNG THÔN

| Stt | TÊN ĐƯỜNG | Đoạn đường | | Khu vực | Hệ số |
|-----|--|---|---|---------|-------|
| | | Từ | Đến | | |
| 1 | Đường 20A | Quốc lộ 56 | Giáp ranh khu dân cư Lan Anh | 1 | 1.40 |
| 2 | Hùng Vương (xã Hòa Long) | Mô Xoài (đường bên hông tỉnh đội) | Ngã 4 Hòa Long | 1 | 1.40 |
| 3 | Hương lộ 2 | Ngã 5 Long Điền | Tiếp giáp đoạn có vỉa hè | 1 | 1.40 |
| | | Đoạn có vỉa hè | Đường 22 | 1 | 1.40 |
| | | Đường 22 | Hết đoạn không có vỉa hè | 1 | 1.40 |
| 4 | Hương lộ 3 | Đoạn có vỉa hè | | 1 | 1.40 |
| | | Đoạn không có vỉa hè (thuộc xã Hòa Long) | | 1 | 1.30 |
| 5 | Hương lộ 8 | Tỉnh lộ 52 | Đường số 1 | 1 | 1.30 |
| | | Đường số 1 | Ngã 5 Long Điền | 1 | 1.30 |
| 6 | Nguyễn Hữu Cảnh (thuộc xã Tân Hưng) | Suối Lò Ô | Đường Phước Tân | 1 | 1.30 |
| 7 | Phước Tân - Châu Pha (từ Cầu Nhà máy nước đến giáp Châu Pha) | Cầu Máy nước | Mốc địa giới xã Tân Hưng -Châu Pha 02 X.I | 1 | 1.30 |
| | | Mốc địa giới xã Tân Hưng -Châu Pha 02 X.I | Giáp Châu Pha | 1 | 1.30 |
| 8 | Quốc lộ 56 | Ngã 4 Hòa Long | Đường số 3 | 1 | 1.30 |
| | | Đường số 3 | Đường số 13 | 1 | 1.30 |
| | | Đường số 13 | Giáp Châu Đức | 1 | 1.30 |
| 9 | Tỉnh lộ 52 | Ngã 4 Hòa Long | Đường số 45 | 1 | 1.30 |
| | | Đường số 45 | Ranh xã Hòa Long, Long Phước | 1 | 1.30 |

| Stt | TÊN ĐƯỜNG | Đoạn đường | | Khu vực | Hệ số |
|-----|---|-----------------------------------|-------------------------------------|---------|-------|
| | | Từ | Đến | | |
| | | Ranh xã Hòa Long, Long Phước | Đường vào địa đạo Long Phước | 1 | 1.30 |
| | | Đường vào địa đạo Long Phước | Hết địa phận xã Long Phước | 1 | 1.30 |
| 10 | Trần Phú | Ngã 4 Hòa Long | Hết địa phận xã Hòa Long | 1 | 1.30 |
| 11 | Văn Tiến Dũng (xã Tân Hưng) | Phước Tân - Châu Pha | Ranh xã Tân Hưng, phường Phước Hưng | 1 | 1.30 |
| 12 | Võ Văn Kiệt | Ranh phường Long Tâm, xã Hòa Long | Hương Lộ 2 | 1 | 1.30 |
| 13 | Mô Xoài (xã Hòa Long - đường bên hông tỉnh đội) | Hùng Vương | Ranh xã Hòa Long, phường Phước Hưng | 1 | 1.30 |
| 14 | Đường 11B (xã Hòa Long) | Võ Văn Kiệt | Đoạn có vỉa hè | 1 | 1.30 |
| | | Đoạn không có vỉa hè | Tỉnh lộ 52 | 1 | 1.30 |
| 15 | Đường 69 (sau lưng Chợ Hòa Long) | Hương lộ 2 | Đường số 40 | 1 | 1.30 |
| 16 | Tuyến tránh Quốc lộ 56 | Quốc lộ 56 | Xã Tân Hưng | 1 | 1.30 |
| 17 | Các tuyến đường giao thông nông thôn đã được trải nhựa, bê tông xi măng có chiều rộng từ 4m trở lên | | | 2 | 1.30 |
| 18 | Các tuyến đường còn lại chưa được xác định ở khu vực 1, khu vực 2 nêu trên | | | 3 | 1.30 |

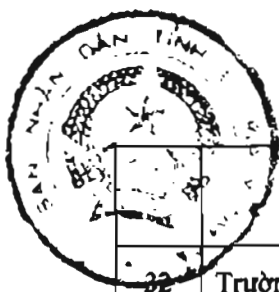


PHỤ LỤC 03
DANH MỤC ĐƯỜNG TRÊN ĐỊA BÀN HUYỆN TÂN THÀNH

*Kèm theo Quyết định số 43 /2017/QĐ-UBND ngày 22 tháng 12 năm 2017
của Ủy ban nhân dân tỉnh Bà Rịa - Vũng Tàu)*

| A. NHỮNG TUYẾN ĐƯỜNG THUỘC ĐÔ THỊ | | | | | |
|--|--|----------------------------|--|-------------------|--------------|
| STT | TÊN ĐƯỜNG | Đoạn đường | | Loại đường | Hệ số |
| | | Từ | Đến | | |
| 1 | Bạch Mai (quy hoạch đường I khu dân cư Ngọc Hà) | Ngô Quyền | Phan Bội Châu | 3 | 1,5 |
| 2 | Độc Lập (Quốc lộ 51 cũ) | | | 1 | 1,5 |
| 3 | Đường Quy hoạch 8A khu dân cư Ngọc Hà | Quốc lộ 51 (Đường Độc Lập) | Phạm Hữu Chí | 3 | 1,5 |
| 4 | Đường 12 nối 13 | Lê Lợi | Nguyễn Chí Thanh | 3 | 1,5 |
| 5 | Đường số 29 đô thị mới Phú Mỹ (TT. Phú Mỹ) | Quốc lộ 51 | Hết tuyến đường nhựa của khu tái định cư 25 ha | 2 | 1,5 |
| 6 | Hoàng Diệu (quy hoạch số 3) | Quốc lộ 51 | Hết tuyến đường nhựa về phía Tây | 3 | 1,5 |
| 7 | Hoàng Hoa Thám (quy hoạch đường số 5 khu dân cư Ngọc Hà) | Quốc lộ 51 | Hết tuyến đường nhựa về phía Tây | 3 | 1,5 |
| 8 | Hoàng Việt (quy hoạch số 7 cũ) | Quốc lộ 51 | Hết tuyến đường nhựa về phía Tây | 3 | 1,5 |
| 9 | Hùng Vương (quy hoạch đường P) | Trường Chinh | Đường vành đai khu Đô thị mới Phú Mỹ 22 ha | 3 | 1,5 |
| 10 | Huỳnh Thúc Kháng (quy hoạch đường số 25) | Quốc lộ 51 | Đường vành đai khu tái định cư 25 ha | 3 | 1,5 |
| 11 | Huỳnh Tịnh Của (quy hoạch G cũ) | Ngô Quyền | Phan Bội Châu | 3 | 1,5 |
| 12 | Lê Duẩn (quy hoạch số 26) | Quốc lộ 51 | Ranh Khu TĐC 25ha | 3 | 1,5 |
| | | Quốc lộ 51 | Hết tuyến đường nhựa về phía Tây | 3 | 1,5 |
| 13 | Lê Lợi (quy hoạch số 12) | Quốc lộ 51 | Hết tuyến đường nhựa về phía Tây | 3 | 1,5 |
| | | Quốc lộ 51 | Hết tuyến đường nhựa về phía Đông | 3 | 1,5 |

| | | | | | |
|----|---|---|-----------------------------------|---|-----|
| 14 | Lê Quý Đôn (quy hoạch số 2) | Bạch Mai | Hết tuyến đường nhựa về phía Tây | 3 | 1,5 |
| 15 | Ngô Quyền (quy hoạch số 1) | Bạch Mai | Hết tuyến đường nhựa về phía Tây | 3 | 1,5 |
| 16 | Nguyễn Chí Thanh (quy hoạch số 13) | Quốc lộ 51 | Hết tuyến đường nhựa về phía Tây | 3 | 1,5 |
| 17 | Nguyễn Cư Trinh (quy hoạch số 4 cũ) | Quốc lộ 51 | Hết tuyến đường nhựa về phía Tây | 3 | 1,5 |
| 18 | Nguyễn Du | Nguyễn Tất Thành | Nguyễn Chí Thanh | 3 | 1,5 |
| 19 | Nguyễn Huệ (ChinFon cũ) | Quốc lộ 51 | Ranh KCN Phú Mỹ 1 | 2 | 1,5 |
| 20 | Nguyễn Lương Bằng (qui hoạch số 10) | Quốc lộ 51 | Hết tuyến đường nhựa về phía Tây | 3 | 1,5 |
| 21 | Nguyễn Trãi (quy hoạch số 11) | Quốc lộ 51 | Hết tuyến đường nhựa về phía Tây | 3 | 1,5 |
| | | Quốc lộ 51 | Hết tuyến đường nhựa về phía Đông | 3 | 1,5 |
| 22 | Nguyễn Tất Thành | Quốc lộ 51 | Hết tuyến đường nhựa | 3 | 1,5 |
| 23 | Nguyễn Văn Linh (đường chính vào cảng Bà Rịa Serece cũ) | Quốc lộ 51 | Ngã 3 Nhà máy thép Vinakyoeci | 2 | 1,5 |
| 24 | Phạm Hữu Chí (quy hoạch F) | Ngô Quyền | Phan Bội Châu | 3 | 1,5 |
| 25 | Phạm Ngọc Thạch (quy hoạch H) | | | 3 | 1,5 |
| 26 | Phạm Văn Đồng (quy hoạch số 27 cũ) | Quốc lộ 51 | Ranh Khu TĐC 25ha | 3 | 1,5 |
| 27 | Phan Bội Châu (quy hoạch số 8) | Quốc lộ 51 | Hết tuyến đường nhựa về phía Tây | 3 | 1,5 |
| 28 | Phan Châu Trinh (vào Nhà máy nhiệt điện cũ) | Quốc lộ 51 | Hết tuyến | 2 | 1,5 |
| 29 | Tôn Đức Thắng (quy hoạch số 15) | Quốc lộ 51 | Hết tuyến đường nhựa về phía Đông | 2 | 1,5 |
| 30 | Tôn Thất Tùng (Vạn Hạnh cũ) | Quốc lộ 51 | Hết tuyến | 3 | 1,5 |
| 31 | Trần Hưng Đạo | Quốc lộ 51 (vào khu công nghiệp Phú Mỹ I) | Ranh KCN Phú Mỹ 1 | 2 | 1,5 |



| | | | | | |
|----|---|------------|-----------------------------------|---|-----|
| | | Quốc lộ 51 | Hết tuyến đường nhựa về phía Đông | 2 | 1,5 |
| 32 | Trường Chinh (đường 81) | Quốc lộ 51 | Ranh giới xã Tóc Tiên | 3 | 1,5 |
| 33 | Những tuyến đường nội bộ và đường viên khác thuộc khu trung tâm thương mại Phú Mỹ | | | 2 | 1,5 |
| 34 | Những tuyến đường giao thông trong đô thị chưa được xác định ở trên, được trải nhựa, có chiều rộng lòng đường từ 4m trở lên và không phải là vị trí 2 của đường loại 3 và hẻm chính, hẻm phụ hay hẻm của hẻm của các đường phố loại 1,2 | | | 3 | 1,5 |
| 35 | Những tuyến đường giao thông trong đô thị chưa được xác định ở trên, được trải nhựa có chiều rộng từ 4m trở lên, có điểm đầu tiếp giáp Quốc lộ 51 (Đường Độc Lập) | | | 3 | 1,5 |
| 36 | Những tuyến đường nội bộ và đường viên khác thuộc khu tái định cư 25ha thị trấn Phú Mỹ, 44ha thị trấn Phú Mỹ, 15 ha thị trấn Phú Mỹ và khu dân cư đợt đầu Đô thị mới Phú Mỹ (22ha) | | | 3 | 1,5 |
| 37 | Đường phía Bắc khu tái định cư 44ha | | | 3 | 1,5 |
| 38 | Đường phía Đông khu tái định cư 44ha | | | 3 | 1,5 |

B. NHỮNG TUYẾN ĐƯỜNG THUỘC KHU VỰC NÔNG THÔN

| B.1 | ĐỐI VỚI ĐỊA BÀN XÃ MỸ XUÂN VÀ XÃ TÂN PHƯỚC | | | | |
|------------|---|------------|-----------------------------------|---------|-------|
| STT | TÊN ĐƯỜNG | Đoạn đường | | Khu vực | Hệ số |
| | | Từ | Đến | | |
| 1 | Đường 8A Xã Mỹ Xuân | Quốc lộ 51 | Đường A | 1 | 1,3 |
| 2 | Đường 965 (Đường vào cảng Cái Mép) | Trộn tuyến | | 1 | 1,3 |
| 3 | Đường A Xã Mỹ Xuân | Đường 8A | Hết đoạn bê tông nhựa về phía Bắc | 1 | 1,3 |
| 4 | Đường Mỹ Xuân – Ngãi Giao (huyện Tân Thành) | Quốc lộ 51 | Ranh giới xã Hắc Dịch | 1 | 1,3 |
| 5 | Đường Mỹ Xuân - Tóc Tiên (Phước Hội - Tóc Tiên) | Quốc lộ 51 | Ranh giới xã Tóc Tiên | 2 | 1,3 |
| 6 | Đường số 29 đô thị mới Phú Mỹ (xã Tân Phước) | Quốc lộ 51 | Ranh khu tái định cư 25ha | 1 | 1,3 |
| 7 | Đường tập đoàn 7 Phước Bình | Quốc lộ 51 | Ranh giới xã Hắc Dịch | 1 | 1,3 |

| 8 | Đường Tóc Tiên – Phú Mỹ (Thuộc xã Tóc Tiên) | Đoạn qua xã Mỹ Xuân | | 1 | 1,3 |
|--|--|----------------------------|---|---------|-------|
| 9 | Đường vành đai khu CN Mỹ Xuân B1 | Đường Mỹ Xuân – Ngãi Giao | Đường vào KCN Mỹ Xuân B1 | 1 | 1,3 |
| 10 | Đường vào khu công nghiệp B1- Tiến Hùng | Đường vào KCN Mỹ Xuân B1 | Đường vào khu nhà máy sản xuất Chấn len và bao bì đựng chấn len (Boomin Vina) | 1 | 1,3 |
| 11 | Đường vào khu công nghiệp Mỹ Xuân B1 | Quốc lộ 51 | Ranh KCN Mỹ Xuân B1 | 1 | 1,3 |
| 12 | Đường vào khu nhà máy sản xuất Chấn len và bao bì đựng chấn len (Boomin Vina) | Đường vào KCN B1 Tiến Hùng | Hết tuyến | 1 | 1,3 |
| 13 | Nguyễn Huệ (ChinFon cũ) | Đoạn qua xã Tân Phước | | 1 | 1,3 |
| 14 | Quốc lộ 51: xã Mỹ Xuân, Tân Phước | Đoạn xã Mỹ Xuân, Tân Phước | | 1 | 1,3 |
| 15 | Các tuyến đường giao thông còn lại chưa được xác định ở các vị trí, khu vực trên đã được trải nhựa, có chiều rộng từ 3 m đến dưới 4 m | | | 2 | 1,3 |
| 16 | Các tuyến đường giao thông còn lại chưa được xác định ở trên, đường được trải nhựa, có chiều rộng từ 4 m trở lên | | | 2 | 1,3 |
| 17 | Các tuyến đường giao thông do nhà nước quản lý chưa được xác định ở trên, có điểm đầu tiếp giáp Quốc lộ 51 có chiều rộng từ 6m đến dưới 8m | | | 2 | 1,3 |
| 18 | Các tuyến đường giao thông do nhà nước quản lý chưa được xác định ở trên, có điểm đầu tiếp giáp Quốc lộ 51 có chiều rộng từ 8m trở lên | | | 2 | 1,3 |
| 19 | Các tuyến đường giao thông do nhà nước quản lý chưa được xác định ở trên, có chiều rộng từ 6m đến dưới 8m | | | 2 | 1,3 |
| 20 | Các tuyến đường giao thông do nhà nước quản lý chưa được xác định ở trên, có chiều rộng từ 8m trở lên | | | 2 | 1,3 |
| 21 | Các tuyến đường giao thông do nhà nước quản lý chưa được xác định ở trên, đường được đổ bê tông, có chiều rộng dưới 4m | | | 2 | 1,3 |
| 22 | Các tuyến đường giao thông do nhà nước quản lý chưa được xác định ở trên, đường được đổ bê tông, có chiều rộng từ 4 m trở lên | | | 2 | 1,3 |
| 23 | Các tuyến đường giao thông còn lại do UBND huyện, xã quản lý (50m đầu) | | | 3 | 1,3 |
| B. ĐỐI VỚI ĐỊA BÀN CÁC XÃ CÒN LẠI | | | | | |
| STT | TÊN ĐƯỜNG | Đoạn đường | | Khu vực | Hệ số |
| | | Từ | Đến | | |

| | | | | | |
|----|---|---|---|---|------|
| 1 | Đường Hắc Dịch – Bàu Phương – Châu Pha | Mỹ Xuân – Ngãi Giao | Đường Phước Tân - Châu Pha | 1 | 1,15 |
| 2 | Đường Hội Bài – Tóc Tiên - Châu Pha | Đoạn sau mét thứ 100 tính từ Quốc lộ 51 trở vào Km số 3 | | 1 | 1,15 |
| 3 | | Đoạn còn lại (từ Km số 3 đến giáp ranh huyện Châu Đức) | | 1 | 1,15 |
| 3 | Đường Hắc Dịch - Tóc Tiên - Châu Pha | Vòng xoay Hắc Dịch | Về phía Bắc dài 597m (Đoạn đã thi công mới có dải cây xanh phân cách) | 1 | 1,15 |
| | | Vòng xoay Hắc Dịch | Về phía Nam dài 775m (Đoạn đã thi công mới có dải cây xanh phân cách) | 1 | 1,15 |
| | | Đoạn còn lại | | 1 | 1,15 |
| 4 | Đường Láng Cát – Long Sơn | Quốc lộ 51 | Giáp ranh xã Long Sơn | 1 | 1,15 |
| 5 | Đường Mỹ Xuân – Ngãi Giao (huyện Tân Thành) | Ranh giới giữa xã Mỹ Xuân và xã Hắc Dịch | Ranh giới huyện Châu Đức | 1 | 1,15 |
| 6 | Đường Mỹ Xuân - Tóc Tiên (Phước Hội - Tóc Tiên) | Đoạn qua xã Tóc Tiên | | 2 | 1,15 |
| 7 | Đường tập đoàn 7 Phước Bình | Đoạn qua xã Hắc Dịch | | 1 | 1,15 |
| 8 | Đường Phước Tân – Châu Pha | Đoạn giáp ranh TP Bà Rịa 300m trở về huyện Tân Thành | | 1 | 1,15 |
| | | Đoạn còn lại | | 1 | 1,15 |
| 9 | Đường E trung tâm xã Hắc Dịch | Đường Hắc Dịch - Tóc Tiên nối dài | Hết tuyến | 1 | 1,15 |
| 10 | Đường F trung tâm xã Hắc Dịch | Vòng xoay Hắc Dịch | Hết tuyến | 1 | 1,15 |
| 11 | Đường I trung tâm xã Hắc Dịch | Vòng xoay trung tâm văn hóa Hắc Dịch | Hết tuyến | 1 | 1,15 |
| 12 | Đường số 3 trung tâm xã Hắc Dịch | Vòng xoay trung tâm văn hóa Hắc Dịch | Hết tuyến đường về phía Bắc | 1 | 1,15 |

| | | | | | |
|----|--|---|--|---|------|
| | | Vòng xoay trung tâm văn hóa Hắc Dịch | Hết tuyến đường về phía Nam (đoạn đã thi công mới) | 1 | 1,15 |
| 13 | Đường số 7 trung tâm xã Hắc Dịch | Đường Mỹ Xuân - Ngãi Giao | Hết tuyến | 1 | 1,15 |
| 14 | Đường số 8 trung tâm xã Hắc Dịch | Đường Mỹ Xuân - Ngãi Giao | Hết tuyến | 1 | 1,15 |
| 15 | Đường số 9 trung tâm xã Hắc Dịch | Đường Mỹ Xuân - Ngãi Giao | Hết tuyến | 1 | 1,15 |
| 16 | Đường số 10 trung tâm xã Hắc Dịch | Đường F trung tâm xã Hắc Dịch | Hết tuyến | 1 | 1,15 |
| 17 | Đường Sông Xoài – Cù Bị | Đường Mỹ Xuân-Ngãi Giao | Ranh giới huyện Châu Đức | 2 | 1,15 |
| 18 | Đường Tóc Tiên – Phú Mỹ (Thuộc xã Tóc Tiên) | Đoạn qua xã Tóc Tiên | | 1 | 1,15 |
| 19 | Quốc lộ 51: Phước Hòa, Tân Hòa, Tân Hải | Đoạn qua xã Phước Hòa, Tân Hòa, Tân Hải | | 1 | 1,15 |
| 20 | Đường vào cụm công nghiệp - tiểu thủ công nghiệp Hắc Dịch | Đường Mỹ Xuân - Ngãi Giao | Đường tập đoàn 7 Phước Bình | | 1,15 |
| 21 | Đường D trung tâm xã Hắc Dịch | | | | 1,15 |
| 22 | Các tuyến đường giao thông còn lại chưa được xác định ở các vị trí, khu vực trên đã được trải nhựa, có chiều rộng từ 3 m đến dưới 4 m | | | 2 | 1,15 |
| 23 | Các tuyến đường giao thông còn lại chưa được xác định ở trên, đường được trải nhựa, có chiều rộng từ 4 m trở lên | | | 2 | 1,15 |
| 24 | Các tuyến đường giao thông do nhà nước quản lý chưa được xác định ở trên, có điểm đầu tiếp giáp Quốc lộ 51 có chiều rộng từ 6m đến dưới 8m | | | 2 | 1,15 |
| 25 | Các tuyến đường giao thông do nhà nước quản lý chưa được xác định ở trên, có điểm đầu tiếp giáp Quốc lộ 51 có chiều rộng từ 8m trở lên | | | 2 | 1,15 |



| | | | |
|----|---|---|------|
| | Các tuyến đường giao thông do nhà nước quản lý chưa được xác định ở trên, có chiều rộng từ 6m đến dưới 8m | 2 | 1,15 |
| 27 | Các tuyến đường giao thông do nhà nước quản lý chưa được xác định ở trên, có chiều rộng từ 8m trở lên | 2 | 1,15 |
| 28 | Các tuyến đường giao thông do nhà nước quản lý chưa được xác định ở trên, đường được đổ bê tông, có chiều rộng dưới 4m | 2 | 1,15 |
| 29 | Các tuyến đường giao thông do nhà nước quản lý chưa được xác định ở trên, đường được đổ bê tông, có chiều rộng từ 4 m trở lên | 2 | 1,15 |
| 30 | Các tuyến đường giao thông còn lại do UBND huyện, xã quản lý (50m đầu) | 3 | 1,15 |



PHỤ LỤC 04

DANH MỤC ĐƯỜNG TRÊN ĐỊA BÀN HUYỆN CHÂU ĐỨC

(Kèm theo Quyết định số 43 / 2017/QĐ-UBND ngày 22 tháng 12 năm 2017 của Ủy ban nhân dân tỉnh Bà Rịa - Vũng Tàu)


A. NHỮNG TUYẾN ĐƯỜNG THUỘC ĐÔ THỊ

| Stt | TÊN ĐƯỜNG | Đoạn đường | | Loại đường | Hệ số |
|-----|--|-----------------------|---|------------|-------|
| | | Từ | Đến | | |
| 1 | Âu Cơ (đường số 1 cũ) | Nguyễn Văn Trỗi | Đường quy hoạch số 25 | 3 | 1.30 |
| 2 | Bình Giã (đường số 3 cũ) | Trần Hưng Đạo | Hùng Vương | 2 | 1.30 |
| 3 | Điện Biên Phủ (đường số 2 cũ) | Âu Cơ | Đường quy hoạch số 25 | 2 | 1.30 |
| 4 | Đình Tiên Hoàng | Phùng Hưng | Hoàng Hoa Thám | 3 | 1.30 |
| 5 | Đường 9B | Ngô Quyền | Lê Lai | 3 | 1.30 |
| 6 | Đường Huyện Đò (thuộc địa phận thị trấn Ngãi Giao) | Quốc lộ 56 | Lô cao su Nông trường Bình Ba | 4 | 1.30 |
| 7 | Đường giáp ranh xã Bình Ba (thuộc địa phận thị trấn Ngãi Giao) | Quốc lộ 56 | Lô cao su Nông trường Bình Ba | 4 | 1.30 |
| 8 | Hoàng Hoa Thám (đường số 9 cũ) | Ngô Quyền | Lê Lợi | 1 | 1.30 |
| | | Lạc Long Quân | Ngô Quyền | 2 | 1.30 |
| | | Lê Lợi | Hùng Vương | 2 | 1.30 |
| 9 | Hùng Vương (Quốc lộ 56 cũ) | Âu Cơ | Đường Trần Phú | 1 | 1.30 |
| | | Đường Trần Phú | Đường quy hoạch số 11 | 1 | 1.30 |
| | | Đường quy hoạch số 11 | Giáp ranh xã Bình Ba | 2 | 1.30 |
| | | Âu Cơ | Giáp ranh xã Bàu Chinh | 2 | 1.30 |
| 10 | Lạc Long Quân | Đường quy hoạch số 11 | Đến cuối đường | 3 | 1.30 |
| 11 | Lê Hồng Phong (đường số 8 cũ) | Đường Lê Lai | Đường Trần Hưng Đạo | 1 | 1.30 |
| | | Đường Trần Hưng Đạo | Đường quy hoạch số 25 | 1 | 1.30 |
| | | Đường quy hoạch số 25 | Cầu Bình Giã | 1 | 1.30 |
| | | Đường Lê Lai | Giáp ranh xã Láng Lớn và thị trấn Ngãi Giao | 3 | 1.30 |
| 12 | Lê Lai (đường số 13 cũ) | Đường quy hoạch số 11 | Lê Hồng Phong | 2 | 1.30 |
| 13 | Lê Lợi (đường số 16 cũ) | Lê Hồng Phong | Lý Thường Kiệt | 1 | 1.30 |
| | | Âu Cơ | Lê Hồng Phong | 2 | 1.30 |
| 14 | Lý Thường Kiệt (đường số 10 cũ) | Ngô Quyền | Lê Lợi | 1 | 1.30 |
| | | Lạc Long Quân | Ngô Quyền | 2 | 1.30 |
| | | Lê Lợi | Đường số 25 | 2 | 1.30 |
| 15 | Ngô Quyền (đường số 14 cũ) | Lê Hồng Phong | Lý Thường Kiệt | 1 | 1.30 |
| 16 | Nguyễn Du (đường số 9A cũ) | Lê Lợi | Đến cuối đường | 3 | 1.30 |
| 17 | Nguyễn Chí Thanh (đường số 17 cũ) | Hùng Vương | Âu Cơ | 2 | 1.30 |

| Stt | TÊN ĐƯỜNG | Đoạn đường | | Loại đường | Hệ số |
|-----|---|---|------------------------|------------|-------|
| | | Từ | Đến | | |
| | 4 cũ) | Hùng Vương | Đường quy hoạch số 25 | 2 | 1.30 |
| 18 | Nguyễn Văn Trỗi (đường số 6 cũ) | Âu Cơ | Hùng Vương | 2 | 1.30 |
| 19 | Những trục đường trong khu Trung tâm thương mại (tên cũ: Những trục đường đối diện với khu chợ và trong Khu Trung tâm thương mại) | Những trục đường đối diện nhà lồng chợ trong khu Trung tâm thương mại | | 1 | 1.30 |
| | | Những trục đường còn lại trong khu Trung tâm thương mại | | 2 | 1.30 |
| 20 | Phùng Hưng (đường số 14A cũ) | Lê Lai | Đến cuối đường | 3 | 1.30 |
| 21 | Trần Hưng Đạo (đường số 17 cũ) | Âu Cơ | Đường quy hoạch số 11 | 2 | 1.30 |
| 22 | Trần Phú (đường số 5 cũ) | Âu Cơ | Đường quy hoạch số 25 | 2 | 1.30 |
| 23 | Trần Quốc Toản | Lê Lai | Ngô Quyền | 3 | 1.30 |
| 24 | Đường số 25 thị trấn Ngãi Giao | Đường Âu Cơ (đường số 1 cũ) | Đường Lý Thường Kiệt | 2 | 1.30 |
| 25 | Đường số 11 thị trấn Ngãi Giao | Đường Lạc Long Quân | Hết đường số 11 | 2 | 1.30 |
| 26 | Đường quy hoạch số 26 | Đường số 11 | Đường Lê Hồng Phong | 3 | 1.30 |
| 27 | Đường quy hoạch Khu 26 lô đất ở mới thị trấn Ngãi Giao | Các tuyến đường đã hoàn thiện theo quy hoạch | | 3 | 1.30 |
| 28 | Đường Ngãi Giao – Cù Bị. | Đường Lê Hồng Phong (đoạn từ Lê Lai đến giáp ranh xã Láng Lớn) | Ranh giới xã Bàu Chinh | 4 | 1.30 |

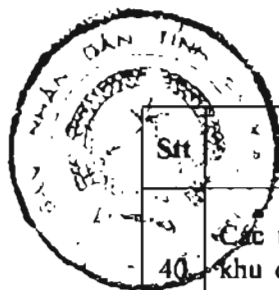
B. NHỮNG TUYẾN ĐƯỜNG THUỘC KHU VỰC NÔNG THÔN

| Stt | TÊN ĐƯỜNG | Đoạn đường | | Khu vực | Hệ số |
|-----|---|--|--|---------|-------|
| | | Từ | Đến | | |
| 1 | Đường số 19, xã Nghĩa Thành | Sau mét thứ 200 tính từ Quốc lộ 56 trở vào | | 2 | 1.20 |
| 2 | Đường 21, xã Nghĩa Thành | Sau mét thứ 200 tính từ Quốc lộ 56 trở vào | | 2 | 1.20 |
| 3 | Đường số 31, xã Nghĩa Thành | Sau mét thứ 150 tính từ đường liên xã Suối Nghệ - Nghĩa Thành trở vào | | 2 | 1.20 |
| 4 | Đường 765 | Sau mét thứ 200 (mỗi bên) tính từ đường Mỹ Xuân - Ngãi Giao - Hòa Bình trở vào | | 2 | 1.20 |
| 5 | Đường Suối Rao – Xuân Sơn (tên cũ: Đường Bình Ba – Đá Bạc – Xuân Sơn) | Sau mét thứ 200 tính từ đường Mỹ Xuân – Ngãi Giao - Hòa Bình trở vào | Sau mét thứ 50 tính từ đường Hội Bài – Châu Pha – Đá Bạc – Phước Tân trở vào | 2 | 1.20 |
| 6 | Đường Bình Giã – Đá Bạc – Long Tân | Sau mét thứ 250 tính từ đường Mỹ Xuân - Ngãi Giao - Hòa Bình | Giáp ranh huyện Đất Đỏ | 2 | 1.20 |
| 7 | Đường Bình Giã – Ngãi Giao – Quảng Thành | Sau mét thứ 250 tính từ đường Mỹ Xuân - Ngãi Giao - Hòa Bình | Đường Kim Long - Quảng Thành | 2 | 1.20 |
| 8 | Đường Cây Da - Liên Sơn | Sau mét thứ 200 tính từ Quốc lộ 56 | Áp Liên Sơn, xã Xà Bang | 2 | 1.20 |



| Số | TÊN ĐƯỜNG | Đoạn đường | | Khu vực | Hệ số |
|----|--|---|---|---------|-------|
| | | Từ | Đến | | |
| 9 | Đường giáp ranh xã Bàu Chinh và thị trấn Ngãi Giao (thuộc xã Bàu Chinh) | Sau mét thứ 100 tính từ Quốc lộ 56 trở vào | Lô cao su Nông trường Bình Ba | 2 | 1.20 |
| 10 | Đường giáp ranh xã Bình Ba và thị trấn Ngãi Giao (thuộc xã Bình Ba) | Sau mét thứ 100 tính từ Quốc lộ 56 trở vào | Lô cao su Nông trường Bình Ba | 2 | 1.20 |
| 11 | Đường Hội Bài – Châu Pha – Đá Bạc – Phước Tân (tên cũ Đường Hội Bài – Châu Pha – Đá Bạc) | Sau mét thứ 100 tính từ Quốc lộ 56 trở vào (thuộc xã Suối Nghệ) | Tuyến kênh chính đoạn 2 thuộc công trình Hồ chứa nước Sông Ray (thuộc xã Suối Nghệ) | 1 | 1.30 |
| | | Tuyến kênh chính đoạn 2 thuộc công trình Hồ chứa nước Sông Ray (thuộc xã Suối Nghệ) | Hết ranh giới huyện Châu Đức (tiếp giáp xã Châu Pha, huyện Tân Thành) | 1 | 1.30 |
| | | Sau mét thứ 150 tính từ Quốc lộ 56 trở vào (thuộc xã Bình Ba) | Hết ranh giới huyện Châu Đức (tiếp giáp huyện Xuyên Mộc) | 1 | 1.30 |
| 12 | Đường Kim Long - Cầu Sắt | Sau mét thứ 250 tính từ QL 56 | Cầu Sắt, xã Kim Long | 2 | 1.20 |
| 13 | Đường Kim Long – Láng Lớn | Sau mét thứ 200 tính từ Quốc lộ 56 | Đầu lô cao su Nông trường cao su Châu Thành | 2 | 1.20 |
| | | Đầu lô cao su Nông trường cao su Châu Thành | Đường Xà Bang – Láng Lớn | 2 | 1.20 |
| 14 | Đường Kim Long – Quảng Thành | Sau mét thứ 200 tính từ Quốc lộ 56 | Đầu lô cao su Nông trường cao su Xà Bang | 2 | 1.20 |
| | | Đầu lô cao su Nông trường cao su Xà Bang | Giáp ranh tỉnh Đồng Nai | 2 | 1.20 |
| 15 | Đường Mỹ Xuân – Ngãi Giao - Hoà Bình | Hết tuyến | | 1 | 1.30 |
| 16 | Đường liên tổ 45 ấp Bình Mỹ, xã Bình Ba | Sau mét thứ 200 tính từ Quốc lộ 56 | Đến cuối đường (đã láng nhựa) | 2 | 1.20 |
| 17 | Đường liên xã Suối Nghệ – Láng Lớn | Sau mét thứ 150 tính từ đường liên xã Suối Nghệ - Nghĩa Thành | Sau mét thứ 200 tính từ đường Mỹ Xuân - Ngãi Giao - Hòa Bình | 2 | 1.20 |
| 18 | Đường liên xã Suối Nghệ - Nghĩa Thành | Sau mét thứ 100 tính từ Quốc lộ 56 trở vào thuộc xã Suối Nghệ | Sau mét thứ 100 tính từ Quốc lộ 56 trở vào thuộc xã Nghĩa Thành | 1 | 1.30 |
| 19 | Đường Ngãi Giao – Cù Bị | Sau mét thứ 50 tính từ đường Xà Bang – Láng Lớn | Đường vào xã Cù Bị | 2 | 1.20 |
| | | Sau mét thứ 50 tính từ đường Xà Bang – Láng Lớn | Hết ranh giới xã Bàu Chinh (tiếp giáp với thị trấn Ngãi Giao) | 2 | 1.20 |

| Stt | TÊN ĐƯỜNG | Đoạn đường | | Khu vực | Hệ số |
|-----|--|--|--|---------|-------|
| | | Từ | Đến | | |
| 20 | Đường Quảng Phú – Phước An | Sau mét thứ 200 tính từ Quốc lộ 56 | Đường 765 | 2 | 1.20 |
| 21 | Đường Quốc lộ 56 Bàu Chinh | Sau mét thứ 250 tính từ Quốc lộ 56 | Đường Bình Giã - Ngãi Giao - Quảng Thành | 2 | 1.20 |
| 22 | Đường Suối Nghệ – Mụ Bân | Sau mét thứ 150 tính từ đường liên xã Suối Nghệ - Nghĩa Thành | Cuối đường, giáp huyện Tân Thành | 2 | 1.20 |
| 23 | Đường Tân Hoà - Tân Xuân | Sau mét thứ 250 tính từ Quốc lộ 56 | Đầu ấp Tân Xuân, xã Bàu Chinh | 2 | 1.20 |
| 24 | Đường Thạch Long-Khu 3 | Sau mét thứ 250 tính từ Quốc lộ 56 | Đường Kim Long - Quảng Thành | 2 | 1.20 |
| 25 | Đường vào ấp Hậu Cần | Sau mét thứ 250 tính từ QL 56 | Ấp Hậu Cần, xã Quảng Thành | 2 | 1.20 |
| 26 | Đường vào ấp Quảng Thành 2, xã Nghĩa Thành | Sau mét thứ 200 tính từ Quốc lộ 56 | Vào ấp Quảng Thành 2 | 2 | 1.20 |
| 27 | Đường vào ấp Sông Cầu, xã Nghĩa Thành | Sau mét thứ 200 tính từ Quốc lộ 56 | Vào ấp Sông Cầu | 2 | 1.20 |
| 28 | Đường vào ấp Tam Long | Sau mét thứ 250 tính từ Quốc lộ 56 | Vào ấp Tam Long, xã Kim Long | 2 | 1.20 |
| 29 | Đường vào Bàu Sen (đường Xà Bang – Quảng Thành cũ) | Sau mét thứ 200 tính từ Quốc lộ 56 | Lô cao su (hết ranh giới ấp Xà Bang 2) | 2 | 1.20 |
| | | Lô cao su (hết ranh giới ấp Xà Bang 2) | Bàu Sen | 2 | 1.20 |
| 30 | Đường vào thác Sông Ray | Sau mét thứ 200 tính từ đường Mỹ Xuân - Ngãi Giao - Hòa Bình | Thác Sông Ray (giáp huyện Xuyên Mộc) | 2 | 1.20 |
| 31 | Quốc lộ 56 | Đoạn qua thị trấn Ngãi Giao, xã Kim Long | | 1 | 1.30 |
| | | Đoạn qua các xã còn lại | | 1 | 1.30 |
| 32 | Đường vào thôn Quảng Long | Sau mét thứ 250 tính từ Quốc lộ 56 | Thôn Quảng Long, xã Kim Long | 2 | 1.20 |
| 33 | Đường vào xã Cù Bị | Sau mét thứ 200 tính từ Quốc lộ 56 | Trường Tiểu học Bùi Thị Xuân, xã Cù Bị | 2 | 1.20 |
| 34 | Đường vào Xóm Tre | Sau mét thứ 200 tính từ Quốc lộ 56 | Xóm Tre, xã Suối Nghệ | 2 | 1.20 |
| 35 | Đường Xà Bang – Láng Lớn | Hết tuyến | | 2 | 1.20 |
| 36 | Đường Xóm lười, xã Nghĩa Thành | Sau mét thứ 200 tính từ Quốc lộ 56 | Đến cuối đường (đá láng nhựa) | 2 | 1.20 |
| 37 | Các tuyến đường nhựa thuộc khu dân cư xã Bình Ba | Sau mét thứ 200 tính từ Quốc lộ 56 trở vào các tuyến đường tiếp giáp Quốc lộ 56 và các tuyến đường còn lại | | 2 | 1.20 |
| 38 | Các tuyến đường nhựa thuộc khu dân cư xã Bình Giã và xã Bình Trung | Sau mét thứ 250 (mỗi bên) tính từ đường Mỹ Xuân-Ngãi Giao-Hòa Bình trở vào tiếp giáp với đường Mỹ Xuân-Ngãi Giao-Hòa Bình và các tuyến đường còn lại | | 2 | 1.20 |
| 39 | Các tuyến đường nhựa thuộc khu dân cư xã Xuân Sơn và xã Sơn Bình | Sau mét thứ 250 (mỗi bên) tính từ đường Mỹ Xuân - Ngãi Giao - Hòa Bình trở vào tiếp giáp với đường Mỹ Xuân - Ngãi Giao - Hòa Bình và các tuyến đường còn lại | | 2 | 1.20 |



| Stt | TÊN ĐƯỜNG | Đoạn đường | | Khu vực | Hệ số |
|-----|---|---|---------------------------|---------|-------|
| | | Từ | Đến | | |
| 40 | Các tuyến đường nhựa thuộc khu dân cư xã Suối Nghệ và xã Nghĩa Thành | Sau mét thứ 150m (mỗi bên) tính từ đường liên xã Suối Nghệ - Nghĩa Thành trở vào và các tuyến đường còn lại | | 2 | 1.20 |
| 41 | Các tuyến đường giao thông nông thôn còn lại chưa được xác định ở trên, đã được láng nhựa và phần láng nhựa có chiều rộng từ 4m trở lên (trường hợp hai đầu của các tuyến đường này tiếp giáp với các tuyến đường có tên trong danh mục thì được xác định theo khu vực, vị trí của tuyến đường có giá trị cao nhất) | | | | |
| 42 | Các tuyến đường giao thông nông thôn còn lại chưa được xác định ở trên, đã được láng nhựa và phần láng nhựa có chiều rộng dưới 4m (trường hợp hai đầu của các tuyến đường này tiếp giáp với các tuyến đường có tên trong danh mục thì được xác định theo khu vực, vị trí của tuyến đường có giá trị cao nhất) | | | | |
| 43 | Đường Gò Thùng thuộc xã Sơn Bình | Sau mét thứ 300 tính từ đường liên huyện Mỹ Xuân - Ngãi Giao - Hòa Bình | Cuối đường (đã láng nhựa) | 2 | 1.20 |
| 44 | Đường khu A lô 200 thuộc xã Sơn Bình | Sau mét thứ 300 tính từ đường liên huyện Mỹ Xuân - Ngãi Giao - Hòa Bình | Cuối đường (đã láng nhựa) | 2 | 1.20 |
| 45 | Đường Nghĩa địa Sơn Lập - Tân Lập thuộc xã Sơn Bình | Sau mét thứ 300 tính từ đường liên huyện Mỹ Xuân - Ngãi Giao - Hòa Bình | Cuối đường (đã láng nhựa) | 2 | 1.20 |
| 46 | Đường Nghĩa địa Tân Bình thuộc xã Sơn Bình | Sau mét thứ 300 tính từ đường liên huyện Mỹ Xuân - Ngãi Giao - Hòa Bình | Cuối đường (đã láng nhựa) | 2 | 1.20 |
| 47 | Đường ông Phóng thuộc xã Sơn Bình | Sau mét thứ 300 tính từ đường liên huyện Mỹ Xuân - Ngãi Giao - Hòa Bình | Cuối đường (đã láng nhựa) | 2 | 1.20 |
| 48 | Đường Phúc Lâm thuộc xã Sơn Bình | Sau mét thứ 300 tính từ đường liên huyện Mỹ Xuân - Ngãi Giao - Hòa Bình | Cuối đường (đã láng nhựa) | 2 | 1.20 |
| 49 | Đường Sơn Thành thuộc xã Sơn Bình | Sau mét thứ 300 tính từ đường liên huyện Mỹ Xuân - Ngãi Giao - Hòa Bình | Cuối đường (đã láng nhựa) | 2 | 1.20 |

| Stt | TÊN ĐƯỜNG | Đoạn đường | | Khu vực | Hệ số |
|-----|---|---|---|---------|-------|
| | | Từ | Đến | | |
| 50 | Đường Suối Đá thuộc xã Sơn Bình | Sau mét thứ 300 tính từ đường liên huyện Mỹ Xuân – Ngãi Giao – Hòa Bình | Cuối đường (đã láng nhựa) | 2 | 1.20 |
| 51 | Đường Xuân Trường thuộc xã Sơn Bình | Sau mét thứ 300 tính từ đường liên huyện Mỹ Xuân – Ngãi Giao – Hòa Bình | Cuối đường (đã láng nhựa) | 2 | 1.20 |
| 52 | Đường nối tỉnh lộ 52 và Quốc lộ 56 thuộc xã Đá Bạc | Tỉnh lộ 52 giáp công Cây Me (ranh giới giữa xã Đá Bạc và xã Long Phước) | Trường Quân sự tỉnh (ranh giới giữa xã Đá Bạc và xã Long Phước) | 2 | 1.20 |
| 53 | Đường Xuân Sơn – Đá Bạc | Sau mét thứ 200 tính từ đường liên huyện Mỹ Xuân – Ngãi Giao – Hòa Bình | Đường Bình Ba – Đá Bạc – Xuân Sơn | 2 | 1.20 |
| 54 | Đường trong khu tái định cư phục vụ dự án khu công nghiệp - đô thị Châu Đức | Tuyến đường N3 dài 636m (trục đường Suối Nghệ - Mụ Bần cũ) | | 2 | 1.20 |
| | | Các tuyến đường còn lại | | 2 | 1.20 |
| 55 | Đường Ấp Bắc – xã Hòa Long đi thôn Quảng Phú – xã Đá Bạc | Sau mét thứ 150 tính từ Quốc lộ 56 trở vào | Hết ranh giới huyện Châu Đức (tiếp giáp thành phố Bà Rịa) | 2 | 1.20 |
| 56 | Đường vào Bệnh viện Tâm thần | Sau mét thứ 250 tính từ QL 56 trở vào | Hết ranh đất Bệnh viện Tâm thần | 2 | 1.20 |
| 57 | Đường vào trạm y tế và trụ sở UBND xã Bàu Chính | Sau mét thứ 200 tính từ Quốc lộ 56 trở vào | | 2 | 1.20 |



PHỤ LỤC 05:
PHẠNH MỤC ĐƯỜNG TRÊN ĐỊA BÀN HUYỆN XUYỀN MỘC
(Kèm theo Quyết định số 43 /2017/QĐ-UBND ngày 22 tháng 12 năm 2017
của Ủy ban nhân dân tỉnh Bà Rịa - Vũng Tàu)

A. NHỮNG TUYẾN ĐƯỜNG THUỘC ĐÔ THỊ

| Stt | TÊN ĐƯỜNG | Đoạn đường | | Loại đường | Hệ số |
|-----|---|--|---|------------|-------|
| | | Từ | Đến | | |
| 1 | Bạch Mai | Bình Giã | Phạm Văn Đồng | 2 | 1.25 |
| 2 | Bình Giã | QL 55 | Giáp Quốc lộ 55 thuộc xã Xuyên Mộc | 2 | 1.25 |
| 3 | Các đoạn đường xung quanh chợ thị trấn Phước Bửu: | Giao đường Huỳnh Minh Thạnh (Tiệm cơ khí Hiền Thủy) vòng sau chợ Phước Bửu | Cửa hàng Honda Đại Hải (giáp Quốc lộ 55) | 2 | 1.25 |
| | | Quốc lộ 55 (tiệm vàng Phú Kim) - Huỳnh Minh Thạnh | Thửa đất số 06 tờ bản đồ số 30 và thửa 01 tờ bản đồ số 31 - giáp đường bên hông quán Nguyễn | 2 | 1.25 |
| 4 | Đoạn đường từ đường 27/4 (thửa 113, 114 tờ BĐ số 31) đến giáp đường xung quanh chợ thị trấn Phước Bửu (thửa 87, 88 tờ BĐ số 22) (tên cũ: <i>Đoạn đường từ đường 27/4 đến giáp đường đoạn đường xung quanh chợ thị trấn Phước Bửu (bên hông quán Nguyễn)</i>) | | | 2 | 1.25 |
| 5 | Đoạn đường từ Quốc lộ 55 đến đường Bình Giã (sau Ủy ban nhân dân huyện) | | | 2 | 1.25 |
| 6 | Trần Bình Trọng (tên cũ: Đoạn giao QL 55 và đường 27/4 (Bên hông Chi nhánh Ngân hàng Công Thương) | Quốc lộ 55 | Đường 27/4 | 2 | 1.25 |
| 7 | Đoạn Quốc lộ 55 còn lại thuộc thị trấn Phước Bửu | | | 2 | 1.25 |
| 8 | Đoạn Quốc lộ 55 nối tắt đi xã Bông Trang | | | 2 | 1.25 |
| 9 | Đường 27/4 thị trấn Phước Bửu | | | 1 | 1.25 |
| 10 | Đường vành đai thị trấn Phước Bửu | Giáp Huỳnh Minh Thạnh | Khu tái định cư thị trấn Phước Bửu | 2 | 1.25 |
| 11 | Đường Xuyên Phước Cơ | Ngã ba bến xe | Giao đường 27/4, có vỉa hè | 1 | 1.25 |
| | | Đường 27/4 | Hết ranh giới thị trấn Phước Bửu | 2 | 1.25 |
| 12 | Hoàng Việt | Bình Giã | Hết đường nhựa | 2 | 1.25 |
| 13 | Hùng Vương (Điện Biên Phủ cũ) | Đoạn có vỉa hè | | 2 | 1.25 |
| 14 | Huỳnh Minh Thạnh | Giáp Quốc lộ 55 | Điểm giáp đường 27/4 | 1 | 1.25 |
| | | Đường 27/4 | Đường Hùng Vương | 1 | 1.25 |
| | | Đường Hùng Vương | Đường Xuyên Phước Cơ | 2 | 1.25 |
| | | Trường Huỳnh Minh Thạnh | | 2 | |
| 15 | Lê Lợi | Quốc lộ 55 | Đường 27/4 | 2 | 1.25 |

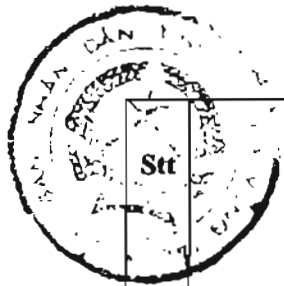
| Stt | TÊN ĐƯỜNG | Đoạn đường | | Loại đường | Hệ số |
|-----|--|---|---|------------|-------|
| | | Từ | Đến | | |
| 16 | Lý Tự Trọng | Đoạn có trải nhựa | | 2 | 1.25 |
| 17 | Nguyễn Huệ | Quốc lộ 55 | Đường 27/4 | 2 | 1.25 |
| 18 | Nguyễn Minh Khanh | Quốc lộ 55 | Đường 27/4 | 2 | 1.25 |
| 19 | Nguyễn Văn Linh | Quốc lộ 55 | Đường 27/4 | 2 | 1.25 |
| 20 | Phạm Hùng | Xuân Phước Cơ | Huỳnh Minh Thạnh | 2 | 1.25 |
| | | Huỳnh Minh Thạnh | Đoạn đường từ đường 27/4 (thửa 113, 114 tờ BĐ số 31) đến giáp đường xung quanh chợ thị trấn Phước Bửu | 2 | 1.25 |
| 21 | Phạm Văn Đồng | Quốc lộ 55 | Bình Giả | 2 | 1.25 |
| 22 | Quốc lộ 55 | Đoạn đường 1 chiều thị trấn Phước Bửu có vỉa hè | | 1 | |
| 23 | Tôn Đức Thắng | Quốc lộ 55 | Đường 27/4 | 2 | 1.25 |
| 24 | Tôn Thất Tùng | Quốc lộ 55 | Bình Giả | 2 | 1.25 |
| 25 | Trần Hưng Đạo | Quốc lộ 55 | Đường 27/4 | 2 | 1.25 |
| 26 | Trần Phú | Đoạn đường nhựa có vỉa hè | | 2 | 1.25 |
| | | Đoạn đường còn lại (đá xò bỏ) | | 4 | 1.15 |
| 27 | Trần Văn Trà | Quốc lộ 55 | Đường 27/4 | 2 | 1.25 |
| 28 | Võ Thị Sáu | Quốc lộ 55 | Ranh giới giữa thị trấn Phước Bửu- xã Phước Tân | 2 | 1.25 |
| 29 | Đường bên hông Trung tâm văn hóa cộng đồng thị trấn Phước Bửu | Phạm Hùng | Đường 27/4 | 2 | 1.25 |
| 30 | Đoạn đường từ đường 27/4 (thửa 193, 194 tờ BĐ số 32) đến đường Huỳnh Minh Thạnh (thửa 78, 130 tờ BĐ số 82) (tên cũ: Đoạn đường từ đường 27/4 (đối diện quán Nguyễn) đến đường Vành đai (đoạn trải nhựa) | | | 2 | 1.25 |
| 31 | Đường lô khu tái định cư còn lại có chiều rộng nhỏ hơn 6m | | | 2 | 1.25 |
| 32 | Đường lô khu tái định cư còn lại có chiều rộng từ 6m trở lên | | | 2 | 1.25 |
| 33 | Đường nhựa có chiều rộng nền đường từ 4m đến dưới 6m | | | 4 | 1.15 |
| 34 | Đường nhựa có chiều rộng nền đường từ 6m trở lên, có vỉa hè | | | 2 | 1.25 |
| 35 | Đường nhựa có chiều rộng nền đường từ 6m trở lên, không có vỉa hè | | | 3 | 1.25 |
| 36 | Các tuyến đường giao thông đá xò bỏ, sỏi đỏ được nhà nước đầu tư xây dựng có chiều rộng nền đường từ 6m trở lên (tên cũ: Các tuyến đường còn lại chưa xác định ở trên được nhà nước đầu tư xây dựng, do huyện, thị trấn quản lý) | | | 4 | 1.15 |



BẢN HƯỚNG TUYỂN ĐƯỜNG THUỘC KHU VỰC NÔNG THÔN

| STT | TÊN ĐƯỜNG | Đoạn đường | | Khu vực | Hệ số |
|---------------------|---|---|--|---------|-------|
| | | Từ | Đến | | |
| 1 | Đoạn đi Hồ Cốc: | Giao Quốc lộ 55 | Trụ sở Khu BTTN BC-PB | 1 | 1.25 |
| | | Đoạn còn lại | | 1 | 1.25 |
| 2 | Đoạn đường từ giao Quốc lộ 55 đến cầu Suối Ráng | | | 1 | 1.25 |
| 3 | Đoạn từ cầu Suối Ráng đến Suối nước nóng Bình Châu | | | 1 | 1.25 |
| 4 | Đường bên hông chợ Bình Châu | Đầu thửa đất số 28 & 246 từ BĐ số 55 | Hết thửa đất số 57 & 293 từ BĐ số 57 | 1 | 1.25 |
| 5 | Đường Bình Ba- Đá Bạc- Phước Tân | | | | |
| | a. Đoạn thuộc địa phận xã Xuyên Mộc | Từ ngã ba Tỉnh lộ 329 | Đến hết thửa 644 Từ BĐ số 04; thửa 06 Từ BĐ số 07 thuộc xã Xuyên Mộc | 1 | 1.25 |
| | | Từ đầu thửa 642 và 643 Từ BĐ số 04 thuộc xã Xuyên Mộc | giáp ranh xã Phước Tân, hết thửa 235 Từ BĐ số 05 | 1 | 1.25 |
| | b. Đoạn thuộc địa phận xã Phước Tân | Từ thửa số 112, 89 Từ BĐ số 48 | Hết thửa số 06; 168 Từ BĐ số 47 | 1 | 1.25 |
| | | Từ thửa số 30, 05 Từ BĐ số 47 | Giáp TL 328 | 1 | 1.25 |
| | | Từ giáp TL 328 | Hết thửa số 429, 434 Từ BĐ số 45 | 1 | 1.25 |
| | | Thửa số 360, 335 TBD số 45 | Hết thửa số 248, 273 Từ BĐ số 44 | 1 | 1.25 |
| c. Các đoạn còn lại | Thửa số 246; 264 TBD số 44 | Hết thửa số 215, 156 từ BĐ số 44 (Sông Ray) | 1 | 1.25 | |
| 6 | Đường Bình Giã thuộc địa phận xã Xuyên Mộc | | | 1 | 1.25 |
| 7 | Đường Chuông Quýt Gò Cát: | Quốc lộ 55 | Hết thửa đất số 296 & 247 từ BĐ số 10 | 1 | 1.25 |
| | | Thửa đất 244 & 298 từ bản đồ số 10 | Hết thửa 451 & 477 từ bản đồ số 15 | 1 | 1.25 |
| | | Thửa đất 476 & 452 từ bản đồ số 15 | Thửa đất 374 & 390 từ bản đồ 16 | 1 | 1.25 |
| | | Thửa 376 & 388 từ BĐ 16 | Giao với đường nhựa | 1 | 1.25 |
| 8 | Đường liên tỉnh lộ 328 (đi qua các xã Phước Thuận, Phước Tân, Hòa Bình, Hòa Hưng, Bàu Lâm, Tân Lâm) | | | | |
| | a. Đoạn xã Phước Thuận | | | | 1.25 |
| | - Đoạn 1: Đoạn có vỉa hè | Giáp đường Quốc lộ 55 (Bến xe khách Xuyên Mộc) | Giáp đường 27/4 thị trấn Phước Bửu | 1 | 1.25 |
| | - Đoạn 2 | Đường 27/4 | Hết ranh giới thị trấn Phước Bửu | 1 | 1.25 |

| Stt | TÊN ĐƯỜNG | Đoạn đường | | Khu vực | Hệ số |
|----------------------------|---|---|---|---------|-------|
| | | Từ | Đến | | |
| | - Đoạn 3 | Thửa đất số 79 tờ bản đồ số 28 (Nhà nghỉ Hải Đăng) | Thửa đất số 684, 327 tờ BĐ số 34 giáp biển Hồ Tràm | 1 | 1.25 |
| | - Đoạn 4 | Các đoạn còn lại | | 1 | 1.15 |
| | b. Đoạn thuộc xã Phước Tân | Giáp ranh thị trấn Phước Bửu thuộc địa phận xã Phước Tân (đoạn có vỉa hè) | | 1 | 1.25 |
| | | Giáp đoạn có vỉa hè | Hết thửa đất số 2 tờ BĐ số 1 | 1 | 1.25 |
| | | Các đoạn còn lại | | 1 | 1.15 |
| | c. Đoạn thuộc xã Hòa Bình | | | | |
| | - Đoạn 1: đoạn trung tâm xã | Đầu thửa đất số 107 và 110, tờ BĐ số 02 (bản đồ đo mới) | Hết thửa đất số 172 và thửa số 197, tờ bản đồ số 08 (bản đồ đo mới) | 1 | 1.25 |
| | - Đoạn 2 | Các đoạn còn lại | | 1 | 1.15 |
| | d. Đoạn thuộc xã Hòa Hưng | Đầu thửa đất số 335, tờ BĐ số 12 | Hết thửa đất số 10, tờ BĐ số 10 | 1 | 1.25 |
| | | Các đoạn còn lại | | 1 | 1.15 |
| | e. Đoạn thuộc xã Bàu Lâm | Đầu thửa đất số 697, tờ BĐ số 71 | Hết thửa đất số 11, tờ BĐ số 71 | 1 | 1.25 |
| | | Các đoạn còn lại | | 1 | 1.15 |
| | g. Đoạn thuộc xã Tân Lâm | Đường GTNT ấp Suối Lê - đầu thửa đất số 519, tờ BĐ số 57 | Đường GTNT Tân Lâm-Hòa Hiệp - hết thửa đất số 302, tờ BĐ số 42 | 1 | 1.25 |
| | | Các đoạn còn lại | | 1 | 1.15 |
| 9 | Đường từ ngã ba đường 328 đến cầu Suối Ly | | | 1 | 1.25 |
| 10 | Đường từ Ngã ba Láng Găng đến Bến Lội Bình Châu | Ngã ba Láng Găng | Giao đường ven biển (ngay chợ Bình Châu) | 1 | 1.25 |
| | | Ngã ba chợ cũ | Bến Lội | 1 | 1.25 |
| 11 | Đường từ ngã ba 328 đến cầu Sông Ray (giáp huyện Châu Đức) | | | 1 | 1.25 |
| 12 | Đường liên tỉnh lộ 329 (đi qua các xã Xuyên Mộc, Hòa Hội, Hòa Hiệp) | | | | |
| | a. Đoạn thuộc xã Xuyên Mộc | | | | 1.25 |
| | - Đoạn 1: Đoạn trung tâm xã | Đầu thửa đất số 5315 & 5318, tờ bản đồ số 7 | Hết thửa đất số 1161 & 1162, tờ bản đồ số 2 | 1 | 1.25 |
| | - Đoạn 2 | Đường giao thông nông thôn - đầu thửa đất 1159 & 1160 tờ BĐ số 2 | Cầu 1 giáp xã Hòa Hội - hết thửa 1100 & 1101 tờ BĐ số 2 | 1 | 1.15 |
| | b. Đoạn thuộc xã Hòa Hội | Trường mẫu giáo trung tâm - đầu thửa đất số 380 tờ bản đồ 26 | Nhà thờ - hết thửa đất số 145, tờ bản đồ số 18 | 1 | 1.25 |
| | | Đầu thửa 120 tờ BĐ số 15 | Hết thửa 340, tờ BĐ số 11 | 1 | 1.15 |
| | | Các đoạn còn lại | | 1 | 1.15 |
| c. Đoạn thuộc xã Hòa Hiệp: | Trường Trần Đại Nghĩa - đầu thửa đất số 29 & 58, tờ BĐ 113 | Ngã ba Bàu Ma - hết thửa đất số 136 & 149, tờ BĐ 104 | 1 | 1.15 | |



| Stt | TÊN ĐƯỜNG | Đoạn đường | | Khu vực | Hệ số | |
|--|--|--|---|---------|-------|------|
| | | Từ | Đến | | | |
| 13 | | Từ Thăng - đầu thửa đất số 63, tờ BĐ 38 | Trường Trần Đại Nghĩa - hết thửa đất số 59, tờ BĐ 113 | 1 | 1.15 | |
| | | Ngã ba Bàu Ma - hết thửa đất số 149 và đầu thửa 121, tờ BĐ 104 | Đến hết thửa 06&214, tờ BĐ 136 | 1 | 1.15 | |
| | Đường ven biển: | | | | 1.25 | |
| | - Đoạn 1 | Cầu Lộc An | Ngã tư Hồ Tràm | 1 | 1.25 | |
| | - Đoạn 2 | Ngã ba khu du lịch Vietsovpetro | Hết khu du lịch Ngân Hiệp | 1 | 1.25 | |
| | - Đoạn 3 | Ngã tư Hồ Tràm xã Phước Thuận | Hết thửa đất số 41 tờ BĐ số 38 xã Bình Châu | 1 | 1.25 | |
| | - Đoạn 4: Đoạn hết thửa đất số 41 tờ BĐ số 38 đến hết thửa đất số 7 & 8 tờ BĐ số 29 xã Bình Châu | Đoạn có vỉa hè | | 1 | 1.25 | |
| | | Đoạn chưa có vỉa hè | | 1 | 1.25 | |
| | - Đoạn 5 | Hết Thửa đất số 7&8 tờ BĐ số 29 | Cầu Suối Đá 2 và Quốc lộ 55 | 1 | 1.25 | |
| | - Đoạn 6 | Cầu Suối Đá 2 | Giáp Quốc lộ 55 | 1 | 1.25 | |
| | Quốc lộ 55 đi qua các xã Xuyên Mộc, Bông Trang, Bưng Riềng, Bình Châu, Phước Thuận | | | | | |
| | a. Đoạn thuộc xã Phước Thuận: | | | | | 1.25 |
| | - Đoạn 1: Giáp ranh với thị trấn Phước Bửu | Đầu thửa đất số 14 & 90, tờ BĐ số 03 | Hết thửa đất số 78 & 101, tờ BĐ số 03 | 1 | 1.25 | |
| - Đoạn 2 | Thửa đất số 77 & 822, tờ bản đồ số 03 | Hết thửa đất số 250 & 280, tờ BĐ số 03 | 1 | 1.25 | | |
| - Đoạn 3 | Đầu thửa đất số 251 & 291, tờ bản đồ số 03 | Hết thửa đất số 126 & 136, tờ bản đồ số 06 | 1 | 1.25 | | |
| - Đoạn 4 | Đầu thửa đất số 127 và 137, tờ bản đồ số 06 | Hết thửa đất số 150 & 325, tờ bản đồ số 5 - Đầu cầu Trọng | 1 | 1.25 | | |
| b. Đoạn thuộc xã Xuyên Mộc: | | | | | 1.15 | |
| 14 | - Đoạn 1 | Đầu thửa đất số 449 tờ BĐ số 12 | Ngã ba đường GTNT - hết thửa đất số 2356 & 1957 tờ BĐ số 10 | 1 | 1.15 | |
| | - Đoạn 2 | Đầu thửa đất số 2264 & 2269 tờ BĐ số 10 | Hết thửa đất số 542 & 5436, tờ BĐ số 09 (giáp ranh xã Bông Trang) | 1 | | |
| | - Đoạn 3 | Thửa đất số 2326 & 1958, tờ BĐ số 10 | Hết thửa số 2268 & 2262, tờ BĐ số 10 | 1 | 1.15 | |
| | - Đoạn Quốc lộ 55 mới: | Giáp ranh TT Phước Bửu | Hết thửa đất số 109 & 1453 tờ BĐ 12 | 1 | 1.15 | |
| | | Đoạn còn lại | | 1 | 1.15 | |
| - Các đoạn còn lại (thuộc Quốc lộ 55 cũ) | | | | 1 | 1.15 | |

| Stt | TÊN ĐƯỜNG | Đoạn đường | | Khu vực | Hệ số |
|------------------------------|---|---|---|---------|-------|
| | | Từ | Đến | | |
| c. Đoạn thuộc xã Bông Trang: | | Thửa đất số 1119&1275 | Thửa 1156&1225 từ bản đồ số 8 | 1 | 1.15 |
| | | Cầu Sông Hòa | Thửa 53, từ BĐ số 10 (ngay bùng binh ngã ba) | 1 | 1.15 |
| | | Các đoạn còn lại | | 1 | 1.15 |
| d. Đoạn thuộc xã Bung Riềng | | | | | 1.25 |
| | - Đoạn 1: Đoạn trung tâm xã (1 km) từ xã hướng về Bông Trang 300m, hướng về Bình Châu 700m | Đầu thửa đất số 659&406, từ BĐ số 21&22 | Hết thửa đất số 756&791, từ BĐ số 21 | 1 | 1.25 |
| | - Đoạn 2 | Giáp thửa 276 từ BĐ 26 | Giáp ranh giới xã Bình Châu | 1 | 1.25 |
| | - Đoạn 3 | Đoạn còn lại | | 1 | 1.25 |
| e. Đoạn thuộc xã Bình Châu: | | Cầu Suối Muồng | Cầu Suối Đá 1 | 1 | 1.25 |
| | | Ranh giới xã Bung Riềng | Cách Trạm kiểm lâm 200m (cách 200m về hướng Bung Riềng) | 1 | 1.25 |
| | | Đoạn còn lại | | 1 | 1.25 |
| 15 | Các tuyến đường giao thông nông thôn có trải nhựa hoặc bê tông có chiều rộng nền đường từ 4m đến dưới 6m | | 1 | 1.25 | |
| 16 | Các tuyến đường giao thông nông thôn có trải nhựa hoặc bê tông có nền đường rộng 6m trở lên | | 1 | 1.25 | |
| 17 | Các tuyến đường giao thông nông thôn đá xô bờ, sỏi đỏ được nhà nước đầu tư xây dựng có chiều rộng nền đường từ 4m đến dưới 6m (theo thiết kế) | | 2 | 1.15 | |
| 18 | Các tuyến đường giao thông nông thôn đá xô bờ, sỏi đỏ được nhà nước đầu tư xây dựng có chiều rộng nền đường từ 6m trở lên (theo thiết kế) | | 2 | 1.15 | |
| 19 | Các tuyến đường giao thông nông thôn còn lại chưa xác định ở những tuyến đường trên do huyện, xã quản lý | Có chiều rộng nền đường từ 6m trở lên | 2 | 1.15 | |
| | | Có chiều rộng nền đường từ 4m đến dưới 6m | 2 | 1.15 | |
| 20 | Các tuyến đường còn lại chưa được xác định ở những tuyến đường trên do huyện, xã quản lý | | 3 | 1.15 | |



PHỤ LỤC 06

DANH MỤC ĐƯỜNG TRÊN ĐỊA BÀN HUYỆN LONG ĐIỀN

Kèm theo Quyết định số 43 /2017/QĐ-UBND ngày 22 tháng 12 năm 2017 của Ủy ban nhân dân tỉnh Bà Rịa - Vũng Tàu)

A. NHỮNG TUYẾN ĐƯỜNG THUỘC ĐÔ THỊ

| Stt | TÊN ĐƯỜNG | Đoạn đường | | Loại đường | Hệ số |
|----------|---|---|--|------------|-------|
| | | Từ | Đến | | |
| A | Thị trấn Long Điền | | | | |
| 1 | Bùi Công Minh | Ngã 4 Ngân Hàng | Miếu Cây Quéo | 1 | 1.30 |
| 2 | Các tuyến đường nội bộ khu tái định cư số 2 (Miếu Cây Quéo) | | | 3 | 1.30 |
| 3 | Các tuyến đường nội bộ khu tái định cư số 6 | | | 3 | 1.30 |
| 4 | Cao Văn Ngọc | Bùi Công Minh | Phạm Hồng Thái | 3 | 1.30 |
| 5 | Châu Văn Biếc | Mạc Thanh Đạm | Chùa bà | 3 | 1.30 |
| 6 | Dương Bạch Mai | Ngã 5 Long Điền | Cây xăng Bàu Thành | 2 | 1.30 |
| 7 | Đường bên hông Trung học Cơ sở Văn Lương | Đường quy hoạch số 10 | Đường quy hoạch số 7 | 3 | 1.30 |
| 8 | Đường chữ U tại khu phố Long An | Ngã 3 Trường Trần Văn Quan | Ngã 3 nhà ông Bảy Vĩ giáp đường Võ Thị Sáu | 3 | 1.30 |
| 9 | Đường nội bộ Khu tái định cư Bắc Nam | Đoạn tiếp giáp đường Trần Xuân Độ - từ ló B35 | Đường quy hoạch số 8 (bắt đầu đến hết ló B1) | 3 | 1.30 |
| 10 | Đường quy hoạch số 2 | Võ Thị Sáu | Mạc Thanh Đạm | 3 | 1.30 |
| 11 | Đường quy hoạch số 7 | Trần Xuân Độ | Mạc Thanh Đạm | 3 | 1.30 |
| 12 | Đường quy hoạch số 8 | Võ Thị Sáu | Mạc Thanh Đạm | 3 | 1.30 |
| 13 | Đường quy hoạch số 9 | Đường quy hoạch số 7 | Dương Bạch Mai | 3 | 1.30 |
| 14 | Đường quy hoạch số 11 | Mạc Thanh Đạm | Đường quy hoạch số 14 | 3 | 1.30 |
| 15 | Đường quy hoạch số 12 | Mạc Thanh Đạm | Đường quy hoạch số 14 | 3 | 1.30 |
| 16 | Đường quy hoạch số 13 | Mạc Thanh Đạm | Đường quy hoạch số 14 | 3 | 1.30 |
| 17 | Đường quy hoạch số 14 | Võ Thị Sáu | Hương lộ 10 | 3 | 1.30 |
| 18 | Đường quy hoạch số 16 | Phạm Hữu Chí | Giáp ranh xã An Ngãi | 3 | 1.30 |
| 19 | Đường quy hoạch số 17 | Võ Thị Sáu | Quốc lộ 55 | 3 | 1.30 |
| 20 | Đường Trường Trung học Cơ sở Văn Lương | Mạc Thanh Đạm | Trần Hưng Đạo | 3 | 1.30 |
| 21 | Đường từ ngã năm Long Điền đến Cầu bà Sún | | | 3 | 1.30 |
| 22 | Hồ Tri Tân | Võ Thị Sáu | Vòng xoay Vũng Vằn | 3 | 1.30 |
| 23 | Hương lộ 10 | Ngã 5 Long Điền | Trại huấn luyện chó Long Toàn | 3 | 1.30 |
| 24 | Lê Hồng Phong | Đình Long Phượng | Đường quy hoạch số 7 | 3 | 1.30 |

| Stt | TÊN ĐƯỜNG | Đoạn đường | | Loại đường | Hệ số |
|----------|---|---|---------------------------|------------|-------|
| | | Từ | Đến | | |
| 25 | Mạc Đình Chi | Mạc Thanh Đạm | Nguyễn Công Trứ | 3 | 1.30 |
| 26 | Mạc Thanh Đạm | Đường bao Công Viên | Ngã 5 Long Điền | 1 | 1.30 |
| 27 | Ngô Gia Tự | Ngã 3 Bàu ông Dân | Nguyễn Văn Trỗi | 3 | 1.30 |
| 28 | Nguyễn Công Trứ | Mạc Thanh Đạm | Trụ sở khu phố Long Liên | 3 | 1.30 |
| 29 | Nguyễn Thị Đẹp: đường Nhà thờ Long Điền | Đường quy hoạch số 17 | Phạm Hồng Thái | 3 | 1.30 |
| 30 | Nguyễn Thị Minh Khai | Võ Thị Sáu | Lê Hồng Phong | 3 | 1.30 |
| 31 | Nguyễn Văn Trỗi (Đường Bắc - Nam giai đoạn 2) | Võ Thị Sáu | Quốc lộ 55 | 1 | 1.30 |
| 32 | Phạm Hồng Thái | Võ Thị Sáu | Nguyễn Văn Trỗi | 3 | 1.30 |
| 33 | Phạm Hữu Chí | Võ Thị Sáu | Đường TL44A | 3 | 1.30 |
| 34 | Phan Đăng Lưu | | | 3 | 1.30 |
| 35 | Quốc lộ 55 | Vòng xoay Vũng Vằn | Giáp ranh xã An Ngãi | 3 | 1.30 |
| 36 | Tỉnh lộ 44A | Vòng xoay Vũng Vằn | Giáp ranh xã An Ngãi | 2 | 1.30 |
| 37 | Tỉnh lộ 44B | Ngã 3 Bàu ông Dân | Giáp ranh xã An Ngãi | 3 | 1.30 |
| 38 | Trần Hưng Đạo | Võ Thị Sáu | Dương Bạch Mai | 3 | 1.30 |
| 39 | Trần Xuân Độ (Đường Bắc - Nam giai đoạn 1) | Võ Thị Sáu | Dương Bạch Mai | 1 | 1.30 |
| 40 | Viên quanh chợ mới Long Điền | Mạc Thanh Đạm | Đường quy hoạch số 9 | 1 | 1.30 |
| | | Cổng sau chợ mới Long Điền | Đường quy hoạch số 9 | 1 | 1.30 |
| | | Dương Bạch Mai | Hết dãy phố Chợ Mới | 1 | 1.30 |
| 41 | Võ Thị Sáu | Miếu ông Hồ | Ngã 3 Bàu ông Dân | 1 | 1.30 |
| | | Ngã 3 Bàu ông Dân | Cây xăng Bàu Thành | 2 | 1.30 |
| B | Thị trấn Long Hải | | | | |
| 1 | Đường nội bộ Khu TĐC số 1 | | | 3 | 1.50 |
| 2 | Đường quy hoạch số 01 | Đoạn viên quanh chợ mới Long Hải | | 1 | 1.50 |
| | | Đường viên quanh chợ mới Long Hải (từ thửa số 100, tờ BĐ số 91) | Đường quy hoạch số 8 | 1 | 1.50 |
| | | Đường quy hoạch số 8 | Đường Tỉnh lộ 44A (GD2) | 2 | 1.50 |
| | | Đường Tỉnh lộ 44A (GD2) | Quy hoạch số 11 | 3 | 1.50 |
| | | Đường quy hoạch số 11 | Cuối tuyến về hướng núi | 3 | 1.50 |
| 3 | Đường quy hoạch số 2 | Đường thị trấn Long Hải | Đường Tỉnh lộ 44A (GD2) | 2 | 1.50 |
| | | Đường Tỉnh lộ 44A (GD2) | Cuối tuyến quy hoạch số 2 | 3 | 1.50 |
| 4 | Đường quy hoạch số 3 | Đường trung tâm thị trấn | Đường Tỉnh lộ 44A | 2 | 1.50 |



| Stt | TÊN ĐƯỜNG | Đoạn đường | | Loại đường | Hệ số |
|-----|-----------------------------------|------------------------------------|---|------------|-------|
| | | Từ | Đến | | |
| | | | (GD2) | | |
| | | Tỉnh lộ 44A GD2 | Cuối tuyến về hướng núi | 3 | 1.50 |
| 5 | Đường quy hoạch số 4 | Đường thị trấn Long Hải | Đường Tỉnh lộ 44A (GD2) | 2 | 1.50 |
| | | Đường Tỉnh lộ 44A (GD2) | Cuối tuyến quy hoạch số 4 | 3 | 1.50 |
| 6 | Đường quy hoạch số 6 | Ngã 3 Long Hải | Dinh Cô | 1 | 1.50 |
| 7 | Đường quy hoạch số 08 | Quy hoạch số 01, thị trấn Long Hải | Cuối tuyến (khu vực đô thị) | 2 | 1.50 |
| 8 | Đường quy hoạch số 9 | Phía sau Dinh Cô | Tỉnh lộ 44A (GD2) | 2 | 1.50 |
| | | Tỉnh lộ 44A (GD2) | Cuối tuyến (gần đường ống dẫn khí về hướng núi) | 2 | 1.50 |
| 9 | Đường quy hoạch số 11 | Quy hoạch số 01, thị trấn Long Hải | Cuối tuyến (khu vực đô thị) | 3 | 1.50 |
| 10 | Đường Tỉnh lộ 44A (GD2) | Giáp ranh xã Phước Hưng | Đường ống dẫn khí | 2 | 1.50 |
| | | Đường ống dẫn khí | Đường Trung tâm thị trấn Long Hải | 2 | 1.50 |
| 11 | Đường trung tâm thị trấn Long Hải | Ngã 3 Lò Vôi | Giáp ranh thị trấn Phước Hải | 1 | 1.50 |
| 12 | Đường viên quanh chợ mới Long Hải | | | 1 | 1.50 |
| | Điện Biên Phủ | Võ Thị Sáu | Nguyễn Tất Thành | 1 | 1.50 |
| | | Nguyễn Tất Thành | Hoàng Văn Thụ | 2 | 1.50 |
| | | Hoàng Văn Thụ | Trần Hưng Đạo | 2 | 1.50 |

B. NHỮNG TUYẾN ĐƯỜNG THUỘC KHU VỰC NÔNG THÔN

| Stt | TÊN ĐƯỜNG | Đoạn đường | | Khu vực | Hệ số |
|-----|--|--|--|---------|-------|
| | | Từ | Đến | | |
| 1 | Bùi Công Minh | Ngã 3 Chợ Bến (địa phận xã An Ngãi) | Giáp ranh thị trấn Long Điền | 1 | 1.20 |
| 2 | Đường chữ Y - ấp Phước Thiện, xã Phước Tỉnh | Đường ven biển (đầu thửa số 35, 49, tờ BĐ số 79) | Đường Hương lộ 5 (cuối thửa đất số 62, 63 Tờ BĐ 87 và cuối thửa đất số 37, 42 Tờ BĐ 103) | 1 | 1.50 |
| 3 | Đoạn từ cây xăng Bà Thành đến cống Bà Sáu | | | 1 | 1.20 |
| 4 | Đường Hải Lâm - Bàu Trú (xã Phước Hưng - xã Tam Phước) | Tỉnh lộ 44A | Tỉnh lộ 44A - GD2 | 1 | 1.30 |
| | | Tỉnh lộ 44A - GD2 | Trường THCS Nguyễn Trãi (thửa 5 & 18, tờ BĐ số 38) | 1 | 1.30 |

| Stt | TÊN ĐƯỜNG | Đoạn đường | | Khu vực | Hệ số |
|-----|---|---|---|---------|-------|
| | | Từ | Đến | | |
| | | Trường Trung học Cơ sở Nguyễn Trãi (thửa 5 và 18, tờ BĐ số 38) | Ngã 3 Trường bán Tam Phước (thửa số 14 và 20, tờ BĐ số 3) | 1 | 1.30 |
| | | Ngã 3 trường bán Tam Phước (thửa số 14 và 20, tờ BĐ số 3) | Cuối tuyến | 1 | 1.20 |
| 5 | Đường liên xã Phước Hưng - Phước Tỉnh | | | 1 | 1.30 |
| 6 | Đường ngã ba Lò Vôi | Giáp ranh thị trấn Long Hải | Cầu Trắng thuộc xã Phước Hưng | 1 | 1.30 |
| 7 | Đường nội bộ khu tái định cư Phước Tỉnh | Toàn bộ các tuyến đường nội bộ khu tái định cư Phước Tỉnh | | 1 | 1.50 |
| 8 | Đường quy hoạch số 16 | Đoạn tiếp nối từ ranh thị trấn Long Điền | Quốc lộ 55 (Đoạn thuộc xã An Ngãi) | 1 | 1.20 |
| 9 | Đường từ Ngã tư xã Tam Phước đến giáp Quốc lộ 55 (qua Trung tâm Y tế huyện Long Điền) | | | 1 | 1.20 |
| 10 | Đường từ Quốc lộ 55 mới đến Trường bán trú Cao Văn Ngọc (giáp Hương lộ 14) | | | 2 | 1.20 |
| 11 | Đường vào cảng Hồng Kông | Hương lộ 5 (đầu thửa 212 và 132, tờ BĐ số 43) | Cuối tuyến | 1 | 1.20 |
| 12 | Đường vào cảng Lò Vôi | Hương lộ 5 (đầu thửa 204 và 250, tờ BĐ số 43) | Cuối tuyến | 1 | 1.20 |
| 13 | Đường ven biển | Cầu Cửa Lấp | Vòng xoay Phước Tỉnh | 1 | 1.20 |
| 14 | Đường Việt Kiều (xã Phước Hưng) | Hương lộ 5 (đầu thửa 164, tờ BĐ số 50 và đầu thửa 4, tờ BĐ số 93) | Đường liên xã Phước Hưng – Phước Tỉnh (đầu thửa 241 & 278, tờ BĐ số 54) | 1 | 1.30 |
| 15 | Hương lộ 5 | Ngã 3 Lò Vôi | Vòng xoay Phước Tỉnh | 1 | 1.30 |
| | | Vòng xoay Phước Tỉnh | Cảng Phước Tỉnh | 1 | 1.50 |
| 16 | Hương lộ 14 | UBND xã Tam Phước | Chợ Bến - An Ngãi | 1 | 1.20 |
| 17 | Phan Đăng Lưu (qua xã An Ngãi) | Võ Thị Sáu | Ngã 3 cây Trường giáp đường Bùi Công Minh | 1 | 1.20 |
| 18 | Quốc lộ 55 | Giáp ranh thị trấn Long Điền | Cầu Đất Đỏ | 1 | 1.20 |
| 19 | Tỉnh lộ 44A | Thuộc xã Phước Hưng | | 1 | 1.30 |
| | | Thuộc xã An Ngãi | | 1 | 1.20 |
| 20 | Tỉnh lộ 44A - GD2 (Đoạn thuộc xã Phước Hưng) | | | 1 | 1.30 |
| 21 | Tỉnh lộ 44B | Ngã 3 Bà ông Dân | Cống Bà Sáu | 1 | 1.20 |
| | | Cống Bà Sáu | Giáp xã Long Mỹ | 1 | 1.20 |
| 22 | Võ Thị Sáu | Ngã 3 Bà ông Dân | Cây xăng Đông Nam | 1 | 1.20 |
| 23 | Điện Biên Phủ (xã Phước Hưng) | Hương lộ 5 | Nguyễn Tất Thành | 1 | 1.30 |
| | | Nguyễn Tất Thành | Trần Hưng Đạo | 2 | 1.30 |
| 24 | Các tuyến đường nội bộ thuộc Hạ tầng kỹ thuật khu tái định cư An Ngãi (xã An Ngãi) | | | 1 | 1.20 |

**PHỤ LỤC 07****DANH MỤC ĐƯỜNG TRÊN ĐỊA BÀN HUYỆN ĐẤT ĐỎ**

(Kèm theo Quyết định số 43 / 2017 /QĐ-UBND ngày 22 tháng 12 năm 2017 của Ủy ban nhân dân tỉnh Bà Rịa - Vũng Tàu)

A. NHỮNG TUYẾN ĐƯỜNG THUỘC ĐÔ THỊ

| Stt | TÊN ĐƯỜNG | Đoạn đường | | Loại đường | Hệ số |
|-----|--|--|---------------------|------------|-------|
| | | Từ | Đến | | |
| A | Thị trấn Đất Đỏ | | | | |
| 1 | Các tuyến đường nội bộ trong khu vực chợ Đất Đỏ | | | 2 | 1.25 |
| 2 | Đường Hàn Mạc Tử (tên cũ: Đường từ ngã 3 Cống Bà Bến (Quốc lộ 55) đến ngã 3 nhà máy Bà Nhị) | | | 3 | 1.25 |
| 3 | Đường Lương Thế Vinh và đường Lê Thị Hồng Gấm (tên cũ: Đường từ ngã 3 Đài nước ông Bạc (Quốc lộ 55) vòng qua ấp Phước Sơn đến ngã 5 cây xăng Công Dưng (Quốc lộ 55)) | | | 3 | 1.25 |
| 4 | Đường Phước Thạnh A8 (tên cũ: Đường từ ngã 3 Nhà hát Đất Đỏ đến ngã 4 Bà Thùi) | | | 3 | 1.25 |
| 5 | Đường Nguyễn Hữu Huân (tên cũ: Đường từ ngã 3 nhà máy Bà Hằng (Tỉnh lộ 52) đến Quán Mai Quế) | | | 3 | 1.25 |
| 6 | Đường Điện Biên Phủ (tên cũ: Đường từ ngã 3 nhà máy Bà Nga (Quốc lộ 55) đến ngã 3 nhà ông Phụng) | | | 3 | 1.25 |
| 7 | Đường Phan Đăng Lưu + đường Nguyễn Đình Chiểu + đường Hai bà Trưng (tên cũ: Đường từ ngã ba Ngân hàng chính sách (Quốc lộ 55) đến ngã 4 nhà Bà Muôn (Tỉnh lộ 52)) | | | 3 | 1.25 |
| 8 | Đường Phạm Văn Đồng (tên cũ: Đường từ ngã ba trường học bà Nguyễn Thị Hoa (Quốc lộ 55) đến trạm y tế thị trấn Đất Đỏ (Giáp Tỉnh lộ 52)) | | | 3 | 1.25 |
| 9 | Đường Tôn Đức Thắng (tên cũ: Đường từ ngã 3 ông Búa (Tỉnh lộ 52) đến ngã 4 ông Kiểm) | | | 3 | 1.25 |
| 10 | Đường Nguyễn Huệ (tên cũ: Đường từ ngã 3 Thánh Thất Cao Đài (Tỉnh lộ 52) đến ngã 4 Bà Đồi) | | | 3 | 1.25 |
| 11 | Đường Minh Đạm (tên cũ: Đường từ ngã 3 Trường học Phước Thời (Quốc lộ 55) đến giếng Bà Mụ) | | | 3 | 1.25 |
| 12 | Đường Mai Chí Thành (tên cũ: Đường từ ngã 4 nhà thờ Đất Đỏ (Tỉnh lộ 52) đến hết nhà thờ) | | | 3 | 1.25 |
| 13 | Đường Cách mạng tháng 8 (tên cũ: Đường từ ngã 4 ông Chín Quảng (Quốc lộ 55) đến ngã 4 nhà Bà Muôn (Tỉnh lộ 52)) | | | 3 | 1.25 |
| 14 | Đường Cao Văn Ngọc (tên cũ: Đường từ ngã 4 Trường Trung học Cơ sở Đất Đỏ đến ngã 3 nhà máy ông Bảy Ngậy) | | | 3 | 1.25 |
| 15 | Đường Cao Văn Ngọc và đường Lê Duẩn (tên cũ: Đường từ ngã 4 Trường Trung học Cơ sở Đất Đỏ đến ngã 4 Bà Đồi) | | | 3 | 1.25 |
| 16 | Đường Lê Duẩn (tên cũ: Đường từ ngã 5 cây xăng Công Dưng đến ngã 3 nhà ông Phụng) | | | 3 | 1.25 |
| 17 | Quốc lộ 55 | Khu vực ngã 4 đường hông trường Nguyễn | Ngã 5 cây xăng Công | 1 | 1.25 |

| Stt | TÊN ĐƯỜNG | Đoạn đường | | Loại đường | Hệ số |
|----------|--|--|---|------------|-------|
| | | Từ | Đến | | |
| | | Thị Hoa và đường hông Ngân hàng chính sách | Dũng | | |
| | | Cầu Đất Đỏ | Khu vực ngã 4 đường hông trường Nguyễn Thị Hoa và đường hông Ngân hàng chính sách | 2 | 1.25 |
| | | Ngã 5 cây xăng Công Dũng | Cống Dầu (suối Bà Tùng) | 2 | 1.25 |
| 18 | TL52 | Xí nghiệp đá Puzolan (ngã 3 Gò Bà Bình) | Ngã 4 nhà thờ Đất Đỏ | 2 | 1.25 |
| | | Ngã 4 nhà thờ Đất Đỏ | Ngã 4 Bà Muôn | 1 | 1.25 |
| | | Ngã 4 Bà Muôn qua trung tâm hành chính | Giáp xã Phước Hội | 2 | 1.25 |
| | | Cầu Bà Sán | Xí nghiệp đá Puzolan (ngã 3 Gò Bà Bình) | 2 | 1.25 |
| 19 | Tuyến D1 | Tuyến N1 | Tuyến N6 | 3 | 1.25 |
| | | Tuyến N6 | Tuyến N9 | 3 | 1.25 |
| 20 | Tuyến D2 | Tuyến N1 | Tuyến N7 | 3 | 1.25 |
| | | Tuyến N7 | Tuyến N9 | 3 | 1.25 |
| 21 | Tuyến D3 | Tuyến N1 | Tuyến N7 | 3 | 1.25 |
| | | Tuyến N7 | Tuyến N9 | 3 | 1.25 |
| 22 | Tuyến N1 | | | 3 | 1.25 |
| 23 | Tuyến N2, N4, N6 | | | 3 | 1.25 |
| 24 | Tuyến N3, N5, N7, N8, N9, D4, D5 | | | 3 | 1.25 |
| 25 | Các tuyến đường láng nhựa còn lại do thị trấn quản lý | | | 3 | 1.25 |
| 26 | Các tuyến đường cấp phối do thị trấn quản lý | | | 3 | 1.25 |
| B | Thị trấn Phước Hải | | | | |
| 1 | 02 tuyến đường nhựa bên hông nhà lồng chợ chính Phước Hải | | | 2 | 1.25 |
| 2 | Đường Ngô Quyền (tên cũ: Đoạn đường Bưu điện - Chùa Bà) | | | 3 | 1.25 |
| 3 | Đường Nguyễn An Ninh (tên cũ: Đoạn đường từ Ngã 3 Hàng Dương đến Công ty Đại Thành) | | | 3 | 1.25 |
| 4 | Đường Võ Văn Kiệt (tên cũ: Đường cung tránh đường ven biển từ cống 2 đến cống 3 khu du lịch Thủy Dương) | | | 3 | 1.25 |
| 5 | Đường Nguyễn Tất Thành (tên cũ: Đường EC từ Chợ mới qua Ủy ban nhân dân thị trấn Phước Hải đến ngã 3 nhà ông Nguyễn Việt Hồng) | | | 3 | 1.25 |
| 6 | Đường Mạc Thanh Đạm (tên cũ: Đường Long Phù) | | | 3 | 1.25 |
| 7 | Đường Võ Văn Kiệt (tên cũ: Đường tránh ven biển dọc núi Minh Đạm từ ngã 3 Chùa Hòn Một đến | | | 3 | 1.25 |



| Stt | TÊN ĐƯỜNG | Đoạn đường | | Loại đường | Hệ số |
|-----|--|--|---|------------|-------|
| | | Từ | Đến | | |
| | (Cầu Bà Mía) | | | | |
| 8 | Đường Ngô Quyền (tên cũ: Đường trung tâm: từ Trung tâm Văn hoá qua khu phố Phước An) | | | 3 | 1.25 |
| 9 | Đường Võ Thị Sáu (tên cũ: Đường ven biển): | Mũi Kỳ Vân | Ngã 3 Trường Trung học Cơ sở Phước Hải | 2 | 1.25 |
| | | Ngã 3 Trường Trung học Cơ sở Phước Hải | Hết cầu Bà Mía (hết thị trấn Phước Hải) | 2 | 1.25 |
| 10 | Đường Trần Hưng Đạo (tên cũ: Đường ven biển Phước Hải - Lộc An) | | | 3 | 1.25 |
| 11 | Đường Nguyễn Văn Linh (tên cũ: Đường QH số 2) | | | 3 | 1.25 |
| 12 | Các tuyến đường lán nhựa còn lại do thị trấn quản lý | | | 3 | 1.25 |
| 13 | Các tuyến đường cấp phối do thị trấn quản lý | | | 3 | 1.25 |

B. NHỮNG TUYẾN ĐƯỜNG THUỘC KHU VỰC NÔNG THÔN

| Stt | TÊN ĐƯỜNG | Đoạn đường | | Khu vực | Hệ số |
|-----|---|---------------------------|--------------------------------------|---------|-------|
| | | Từ | Đến | | |
| 1 | Đoạn đường thuộc Tỉnh lộ 52 từ Ngã 3 Phước Hội đến giáp Cống Cầu làng (giáp TT Đất Đỏ) | | | 1 | 1.15 |
| 2 | Đường trung tâm Long Mỹ từ TL44B qua UBND xã (TL44A) đến ngã 3 ông Quang Hồ | | | 1 | 1.15 |
| 3 | Đường từ Cảng tạm Lộc An đến ngã 3 giáp đường ven biển | | | 1 | 1.15 |
| 4 | Đường từ cầu ông Hem đến giáp QL55 (Phước Hội-Láng Dài- Phước Long Thọ) (thuộc xã Phước Long Thọ) | | | 1 | 1.15 |
| 5 | Đường từ ngã 3 Lộc An đến Giáp đường ven biển (đường Phước Hội đi Lộc An) | | | 1 | 1.15 |
| 6 | Đường từ ngã 3 Ông Chiêm (TL44A) đến UBND xã Long Mỹ và giáp đường vành đai trung tâm xã | | | 1 | 1.15 |
| 7 | Đường từ ngã 3 trạm xá Lộc An (đoạn qua UBND xã Lộc An) đến cầu ông Hem (giáp xã Phước Hội) | | | 1 | 1.15 |
| 8 | Đường ven biển | Ngã 3 quán Hương | Cầu Sa (giáp xã Lộc An) | 1 | 1.15 |
| | | Cầu Sa | Cầu ông Hem (Quán Sáu An) | 1 | 1.15 |
| | | Cầu ông Hem (Quán Sáu An) | Cầu sông Ray | 1 | 1.15 |
| 9 | QL55 | Cống Dầu | Cầu Trọng (giáp huyện Xuyên Mộc) | 1 | 1.15 |
| 10 | TL44A | Cầu Bà Mía | Giáp TL52 (ngã ba UBND xã Phước Hội) | 1 | 1.15 |
| 11 | TL44B | Ngã 3 UBND xã Phước Hội | Ngã 3 Bàu Sắn | 1 | 1.15 |
| | | Ngã 3 Bàu Sắn | Giáp xã Tam Phước (Huyện Long Điền) | 2 | 1.15 |

| Stt | TÊN ĐƯỜNG | Đoạn đường | | Khu vực | Hệ số |
|-----|--|---|---|---------|-------|
| | | Từ | Đến | | |
| 12 | TL52 | Cầu Bà Sân | Bung Long Tân (trường THCS Long Tân) | 1 | 1.15 |
| | | Bung Long Tân qua khu dân cư UBND xã Long Tân | Cầu Khánh Vân (hết xã Long Tân) | 1 | 1.15 |
| 13 | Các tuyến đường chưa xác định, đã được trải nhựa do xã quản lý | | | 2 | 1.15 |
| 14 | Các tuyến đường chưa xác định, đã được nâng cấp cấp phối do xã quản lý | | | 2 | 1.15 |

**PHỤ LỤC 08****DANH MỤC ĐƯỜNG TRÊN ĐỊA BÀN HUYỆN CÔN ĐẢO**

(Kèm theo Quyết định số 43 / 2017/QĐ-UBND ngày 22 tháng 12 năm 2017 của Ủy ban nhân dân tỉnh Bà Rịa - Vũng Tàu)

A. NHỮNG TUYẾN ĐƯỜNG THUỘC ĐÔ THỊ

| Stt | TÊN ĐƯỜNG | Đoạn đường | | Loại đường | Hệ số |
|-----|---|---|---|------------|-------|
| | | Từ | Đến | | |
| 1 | Đường Bến Đầm | Ngã 3 An Hải | Giáp ranh điểm đầu khu đất Trạm Kiểm lâm Bến Đầm | 2 | 1.20 |
| | | Đoạn còn lại của tuyến | | 2 | 1.20 |
| 2 | Đường Cỏ Ống | | | | |
| | - Đoạn 1: | Giáp ranh điểm đầu khu đất Trạm Kiểm lâm Cỏ Ống | Sân bay Côn Sơn | 2 | 1.20 |
| | - Đoạn 2: Các đoạn còn lại của tuyến | Hết trạm Kiểm lâm Cỏ Ống | Ngã 3 Tam Lộ | 2 | 1.20 |
| 3 | Các tuyến đường chưa xác định tên, đã được huyện trải nhựa và đưa vào sử dụng | | | 2 | 1.20 |
| 4 | Đường quy hoạch Nhánh 1 | Trần Phú | Phạm Văn Đồng | 2 | 1.20 |
| 5 | Đường quy hoạch Nhánh 2 | | | 2 | 1.20 |
| 6 | Đường quy hoạch Nhánh 3 (đường vòng cung phía sau Trường Mầm non Tuổi Thơ) | Hồ Thanh Tòng | Hồ Thanh Tòng | 2 | 1.20 |
| 7 | Đường quy hoạch nhánh 4 | Phạm Văn Đồng | Hồ Thanh Tòng | 2 | 1.20 |
| 8 | Hà Huy Giáp | Hồ Văn Mịch (điểm chờ Nguyễn Văn Linh nối dài) | Đường Bến Đầm | 1 | 1.20 |
| 9 | Hồ Thanh Tòng | Nguyễn Thị Minh Khai | Nguyễn Văn Linh | 1 | 1.20 |
| 10 | Hồ Văn Mịch | Huỳnh Thúc Kháng | Hà Huy Giáp (điểm chờ Nguyễn Văn Linh nối dài) | 2 | 1.20 |
| 11 | Hoàng Phi Yến | Ngã 3 đi An Hải | Huỳnh Thúc Kháng | 2 | 1.20 |
| | | Huỳnh Thúc Kháng | Hồ Văn Mịch | | 1.20 |
| 12 | Hoàng Quốc Việt | Phạm Hùng | Vũ Văn Hiếu | 1 | 1.20 |
| 13 | Huỳnh Thúc Kháng | Hoàng Phi Yến | Ngã 3 Tam lộ (Võ Thị Sáu – Phan Chu Trinh – Huỳnh Thúc Kháng) | 2 | 1.20 |
| 14 | Lê Duẩn | Tôn Đức Thắng | Nguyễn Văn Linh | 1 | 1.20 |
| 15 | Lê Đức Thọ | Nguyễn An Ninh | Tôn Đức Thắng | 2 | 1.20 |
| 16 | Lê Hồng Phong | Tôn Đức Thắng | Nguyễn Văn Linh | 1 | 1.20 |
| 17 | Lê Văn Việt | Lê Duẩn | Lê Đức Thọ | 2 | 1.20 |
| 18 | Lương Thế Trân | Nguyễn Đức Thuận | Nguyễn Văn Linh | 1 | 1.20 |
| 19 | Ngô Gia Tự | Nguyễn Huệ | Nguyễn Văn Linh | 1 | 1.20 |
| 20 | Nguyễn An Ninh | Nguyễn Huệ | Nguyễn Văn Cừ | 1 | 1.20 |

| Stt | TÊN ĐƯỜNG | Đoạn đường | | Loại đường | Hệ số |
|-----|---|----------------------|---|------------|-------|
| | | Từ | Đến | | |
| 21 | Nguyễn Đức Thuận | Ngã 4 Tôn Đức Thắng | Ngã 3 An Hải | 1 | 1.20 |
| 22 | Nguyễn Duy Trinh | Nguyễn Huệ | Nguyễn Văn Linh | 1 | 1.20 |
| 23 | Nguyễn Huệ | Nguyễn Đức Thuận | Nguyễn Văn Cừ | 1 | 1.20 |
| 24 | Nguyễn Thị Minh Khai | Tôn Đức Thắng | Nguyễn Văn Linh | 1 | 1.20 |
| 25 | Nguyễn Văn Cừ | Công viên Võ Thị Sáu | Lò Vôi | 1 | 1.20 |
| | | Lò Vôi | Tam Lộ | 2 | 1.20 |
| 26 | Nguyễn Văn Linh | Huỳnh Thúc Kháng | Nguyễn An Ninh | 1 | 1.20 |
| 27 | Phạm Hùng | Tôn Đức Thắng | Nguyễn Văn Linh | 1 | 1.20 |
| 28 | Phạm Quốc Sác | Võ Thị Sáu | Nguyễn Văn Linh | 1 | 1.20 |
| 29 | Phạm Văn Đồng | Vũ Văn Hiếu | Nguyễn An Ninh | 1 | 1.20 |
| 30 | Phan Chu Trinh | Ngã 3 Tam Lộ | Ngã ba Võ Thị Sáu, Huỳnh Thúc Kháng | 2 | 1.20 |
| 31 | Tạ Uyên | Huỳnh Thúc Kháng | Huỳnh Thúc Kháng | 2 | 1.20 |
| 32 | Tô Hiệu | Nguyễn Huệ | Quy Hoạch Nhánh 3 | 1 | 1.20 |
| 33 | Tôn Đức Thắng | Ngã 4 Tôn Đức Thắng | Nguyễn Văn Cừ | 1 | 1.20 |
| 34 | Trần Huy Liệu | Nguyễn Huệ | Nguyễn Văn Linh | 1 | 1.20 |
| 35 | Trần Phú | Vũ Văn Hiếu | Trần Huy Liệu | 1 | 1.20 |
| 36 | Võ Thị Sáu | Nguyễn Huệ | Đài tiếp hình | 1 | 1.20 |
| | | Đài tiếp hình | Ngã 3 Phan Chu Trinh, Huỳnh Thúc Kháng | 2 | 1.20 |
| 37 | Vũ Văn Hiếu | Nguyễn Đức Thuận | Nguyễn Văn Linh | 1 | 1.20 |
| 38 | Đường Song Hành (Song song với đường Nguyễn Huệ) | Phạm Hùng | Hồ Văn Mịch | 1 | 1.20 |
| 39 | Đường Nội Bộ số 8 | Trần Huy Liệu | Tô Hiệu | 1 | 1.20 |
| 40 | Đường Nội bộ Quy hoạch lô G (G1) | Nguyễn Văn Linh | Hồ Thanh Tông | 2 | 1.20 |
| 41 | Đường Nội bộ Quy hoạch lô G (G2) | Nguyễn Văn Linh | Hồ Thanh Tông | 2 | 1.20 |
| 42 | Đường Nội bộ Quy hoạch lô G (G3) | Nguyễn Văn Linh | Hồ Thanh Tông | 2 | 1.20 |
| 43 | Đường Nội bộ Quy hoạch lô G (G4) | Nguyễn Văn Linh | Giáp nhà dân (đường cụt) | 2 | 1.20 |
| 44 | Đường vào bãi Đầm Trầu | Cỏ Ống | Bãi biển Đầm Trầu | 2 | 1.20 |